



**Landesamt für Straßenbau und Verkehr
Niederlassung Meißen**

Landesamt für Straßenbau und Verkehr - Niederlassung Meißen Informationsveranstaltung am **15. Juli 2021** in Eschdorf

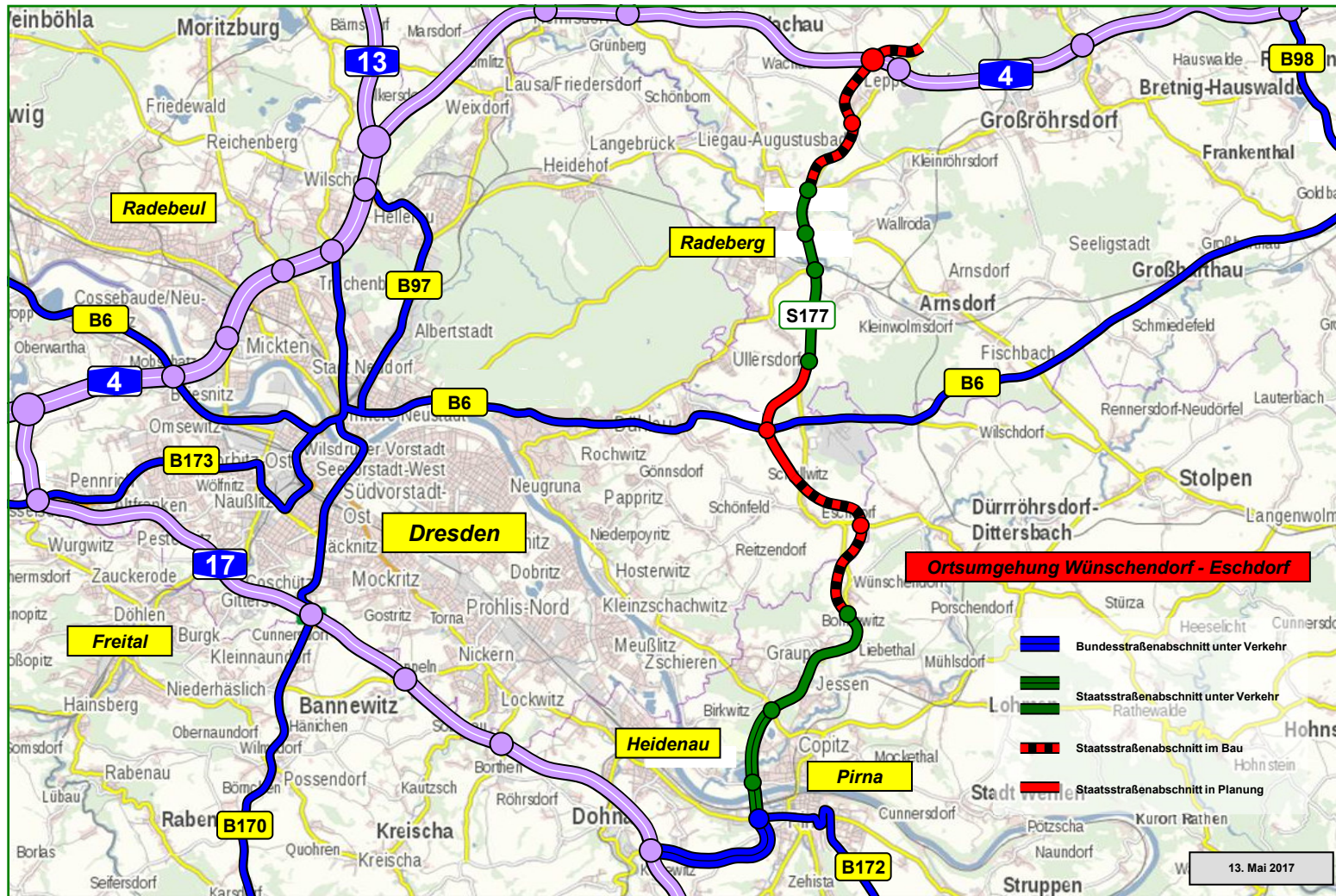
Staatsstraße S 177 - Ortsumgehung Wünschendorf / Eschdorf



Landesamt für Straßenbau und Verkehr - Niederlassung Meißen Informationsveranstaltung am **17. April 2019** in Eschdorf

Staatsstraße S 177 - Ortsumgehung Wünschendorf / Eschdorf





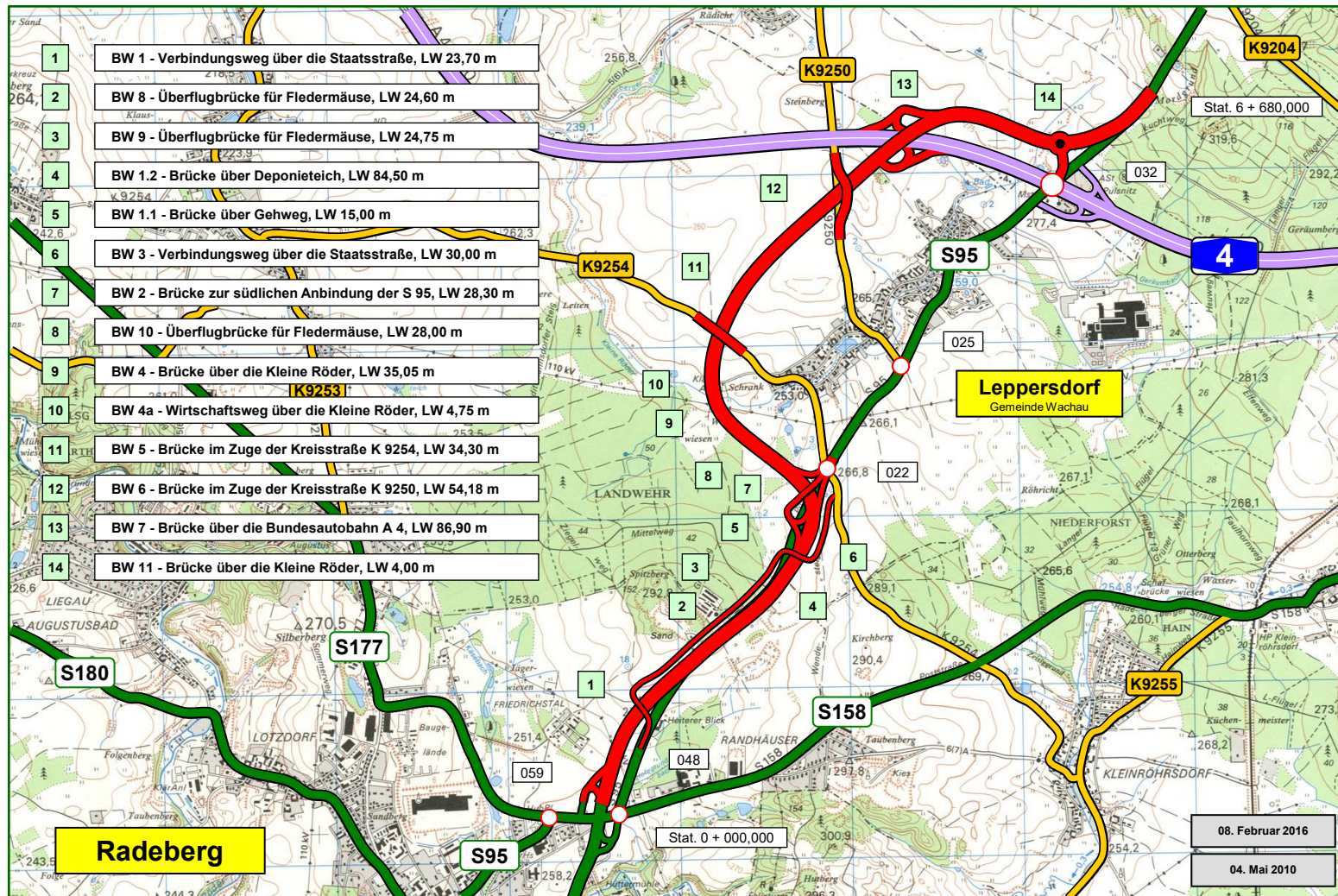
Grundkarte: Staatsbetrieb Geobasisinformation und Vermessung Sachsen (GeoSN) 2017

Bundesstraße B 172 / Staatsstraße S 177 - Verlegung östlich von Dresden Gesamtübersicht mit Abschnittseinteilung



Staatsstraße S 177
Radeberg - Bundesautobahn A 4

48 49 048 - 0,000 bis 48 49 260 - 0,000



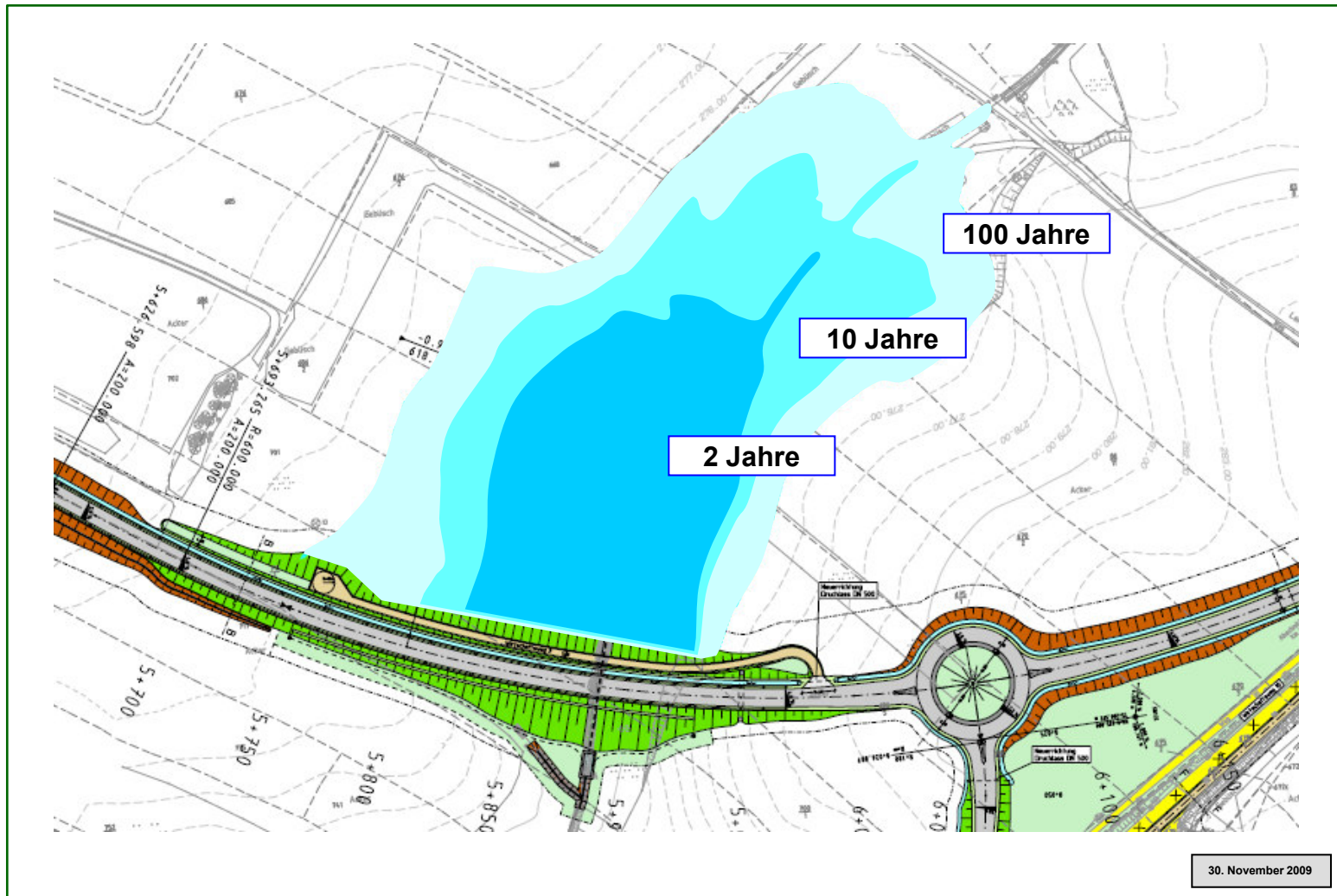
Staatsstraße S 177 - Radeberg bis Bundesautobahn A 4
Gesamtübersicht mit klassifiziertem Straßennetz und Ingenieurbauwerken



Staatsstraße S 177 - Radeberg bis Bundesautobahn A 4
Erdbau im Straßenbaulos 5.1 westlich von Leppersdorf



Staatsstraße S 177 - Radeberg bis Bundesautobahn A 4
Hochwasserschutzbauwerk der Kleinen Röder nördlich der Autobahn



Neubau der Staatsstraße S 177 zwischen Radeberg und der Autobahn A4
Rückstauverhalten an der Kleinen Röder



Staatsstraße S 177 - Radeberg bis Bundesautobahn A 4
Hochwasserschutzbauwerk der Kleinen Röder nördlich der Autobahn

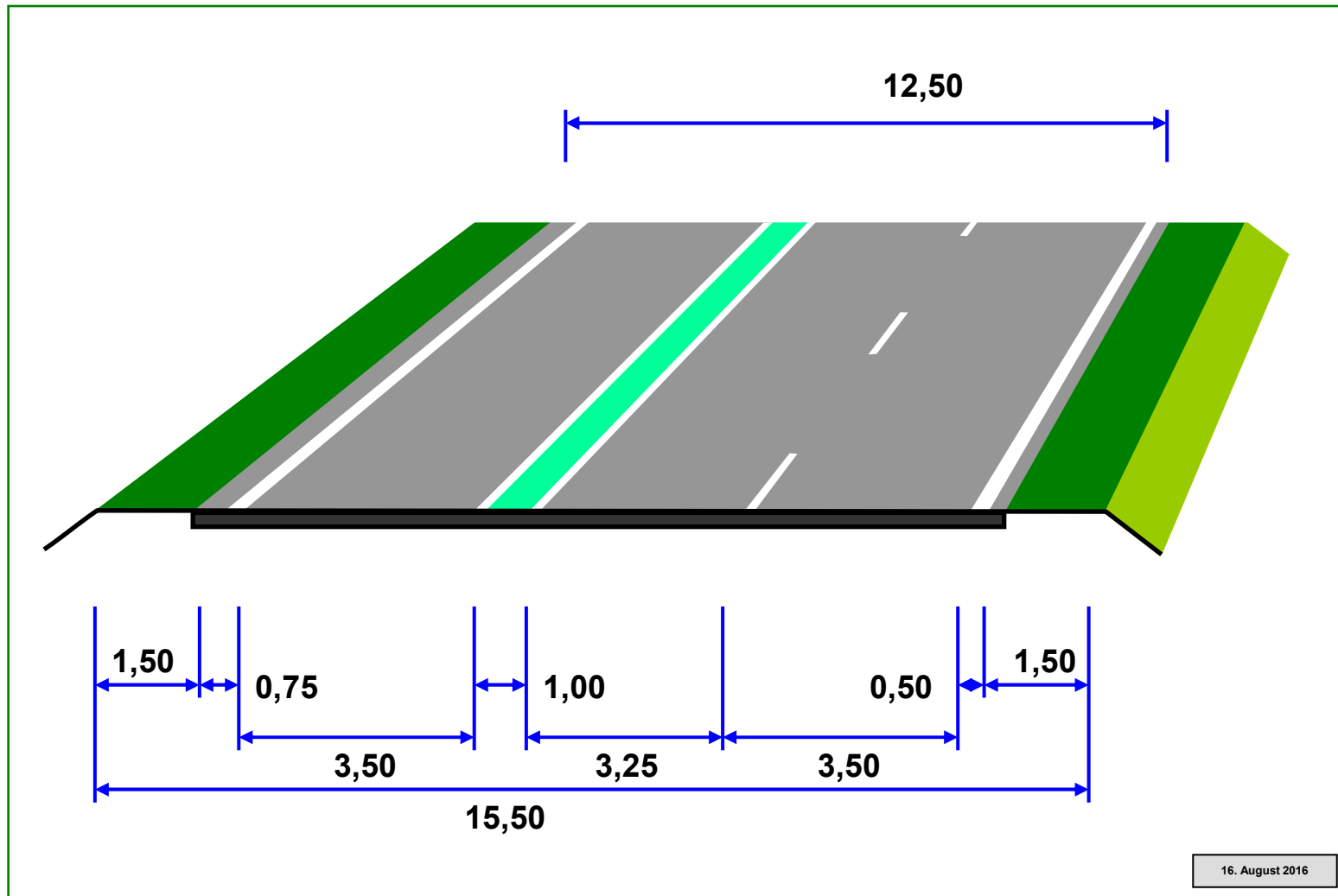


Staatsstraße S 177 - Radeberg bis Bundesautobahn A 4
Erdbau im Straßenbaulos 5.1 südlich von Leppersdorf (Anschlussstelle)



Staatsstraße S 177 - Radeberg bis Bundesautobahn A 4
Bauarbeiten im Straßenbaulos 5.1 südlich von Leppersdorf

Richtlinien für die Anlage
von Landstraßen
(RAL - Ausgabe 2012)
Fahrbahnmarkierung



Fahrbahnmarkierung

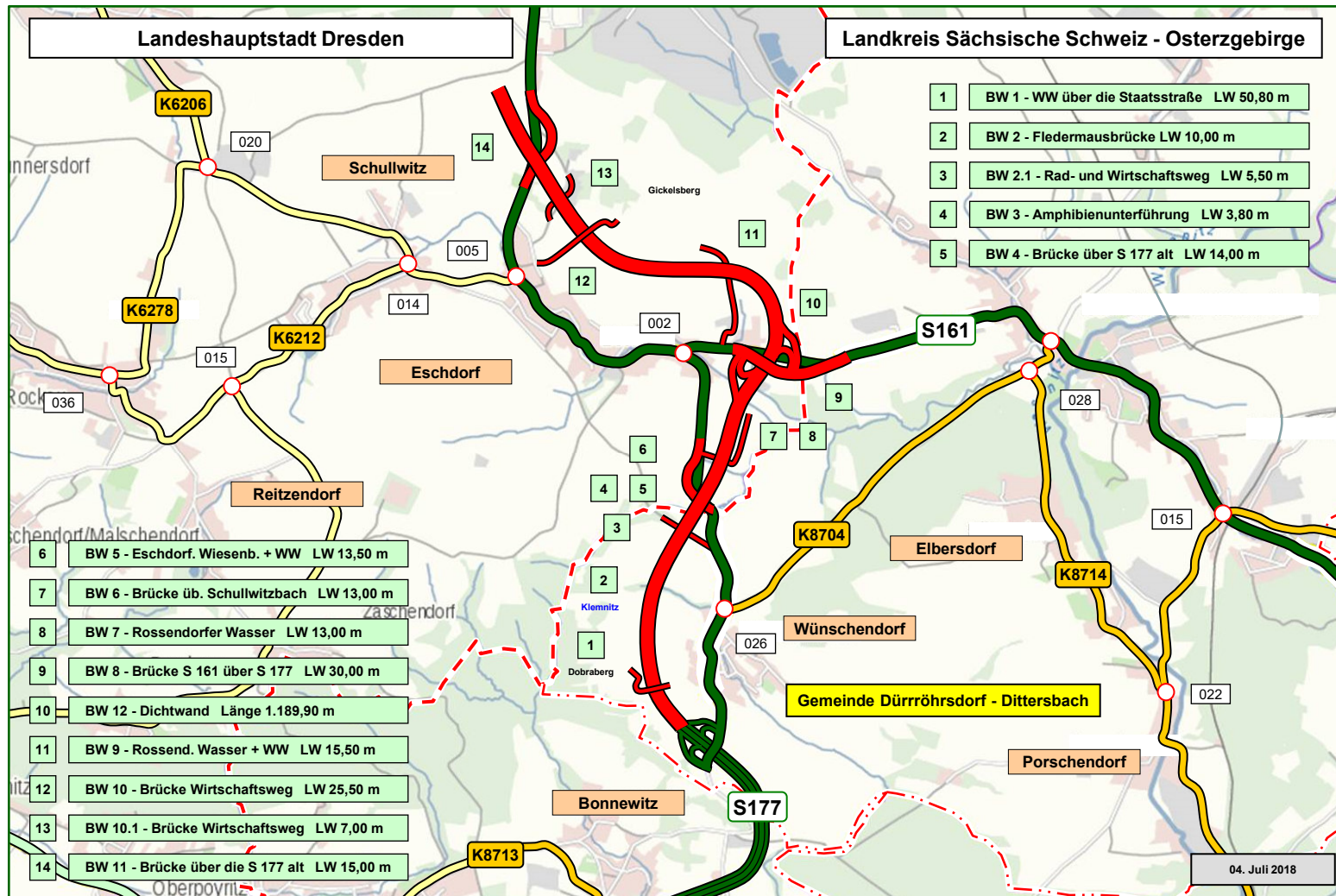
Regelquerschnitt RQ 15,5 entsprechend RAL 2012 - Bild 5



**Staatsstraße S 177 - Ausbau nördlich Pirna mit Ortsumgehung Bonnewitz
Brückenbauwerk über den Bonnewitzer Grund**

Staatsstraße S 177
Ortsumgehung
Wünschendorf / Eschdorf

49 49 047 - 0,000 bis 49 49 000 - 0,000



Grundkarte: Staatsbetrieb Geobasisinformation und Vermessung Sachsen (GeoSN) 2018

Staatsstraße S 177 - Ortsumgehung Wünschendorf / Eschdorf

Gesamtübersicht mit klassifiziertem Straßennetz und Ingenieurbauwerken

Wünschendorf



Staatsstraße S 177 - Ortsumgehung Wünschendorf / Eschdorf
Bauanfang südlich des Doberberges an der Kreuzung mit der S 177 alt



Staatsstraße S 177 - Ortsumgehung Wünschendorf / Eschdorf
Ortsdurchfahrt Wünschendorf im Zuge Radeberger Straße

Eschdorf



Staatsstraße S 177 - Ortsumgehung Wünschendorf / Eschdorf
Ortsdurchfahrt von Eschdorf - Pirnaer Straße



Staatsstraße S 177 - Ortsumgehung Wünschendorf / Eschdorf
Ortsdurchfahrt von Eschdorf - Pirnaer Straße

Voraussetzungen

Voraussetzungen für den Bau einer Straße

- Personal

- Verwaltung als Auftraggeber
- Ingenieurbüros als Auftragnehmer Planung und Bauüberwachung
- Bauindustrie als Auftragnehmer Baudurchführung

- Baurecht

- Planfeststellung
- Klage / Antrag auf aufschiebende Wirkung
- Grunderwerb

- Finanzierung

- Kostenberechnung nach AKVS
- Einordnung in den Landeshaushalt des Freistaates
- Sicherung von Verpflichtungsermächtigungen

- Vergaberecht

- Fachlosvergabe
- Offenes Verfahren (europaweite Ausschreibung)

15. April 2019

Staatsstraße S 177 - Ortsumgehung Wünschdorf / Eschdorf
Informationsveranstaltung - Gliederung

Baurecht

Planfeststellung

§ 39

Planfeststellung

Absatz 1

Staatsstraßen ... dürfen nur gebaut oder geändert werden, wenn der Plan vorher festgestellt ist. ...

* zuletzt geändert durch Artikel 1 des Gesetzes vom 24. Februar 2016

15. April 2019

Straßengesetz für den Freistaat Sachsen - SächsStrG vom 01. März 2012*
Planfeststellung und Anfechtungsklage

Landesdirektion Sachsen

Planfeststellungsbeschluss

Verkehrsbauvorhaben

S177 - Ortsumgehung Wünschendorf / Eschdorf

Dresden, den **22. Januar 2018** (08. November 2010)

**Auf Antrag des Straßenbauamtes
Meißen - Dresden (jetzt Landesamt für
Straßenbau und Verkehr, Niederlassung Meißen)
wird der Plan für das Vorhaben
S 177 Ortsumgehung Wünschendorf / Eschdorf
... in diesem Beschluss festgestellt.**

15. April 2019

Staatsstraße S 177 - Ortsumgehung Wünschendorf / Eschdorf
Planfeststellung und Anfechtungsklage

Klage

**Verwaltungsgericht Dresden
Fachgerichtszentrum Hans - Oster - Straße 4
01099 Dresden**

Klage

In dem Verwaltungsverfahren

**BUND Landesverband Sachsen e.V., vertreten
durch den Vorstand, ... **Kläger****

gegen

**den Freistaat Sachsen, vertreten durch die
Landesdirektion ... **Beklagter****

15. April 2019

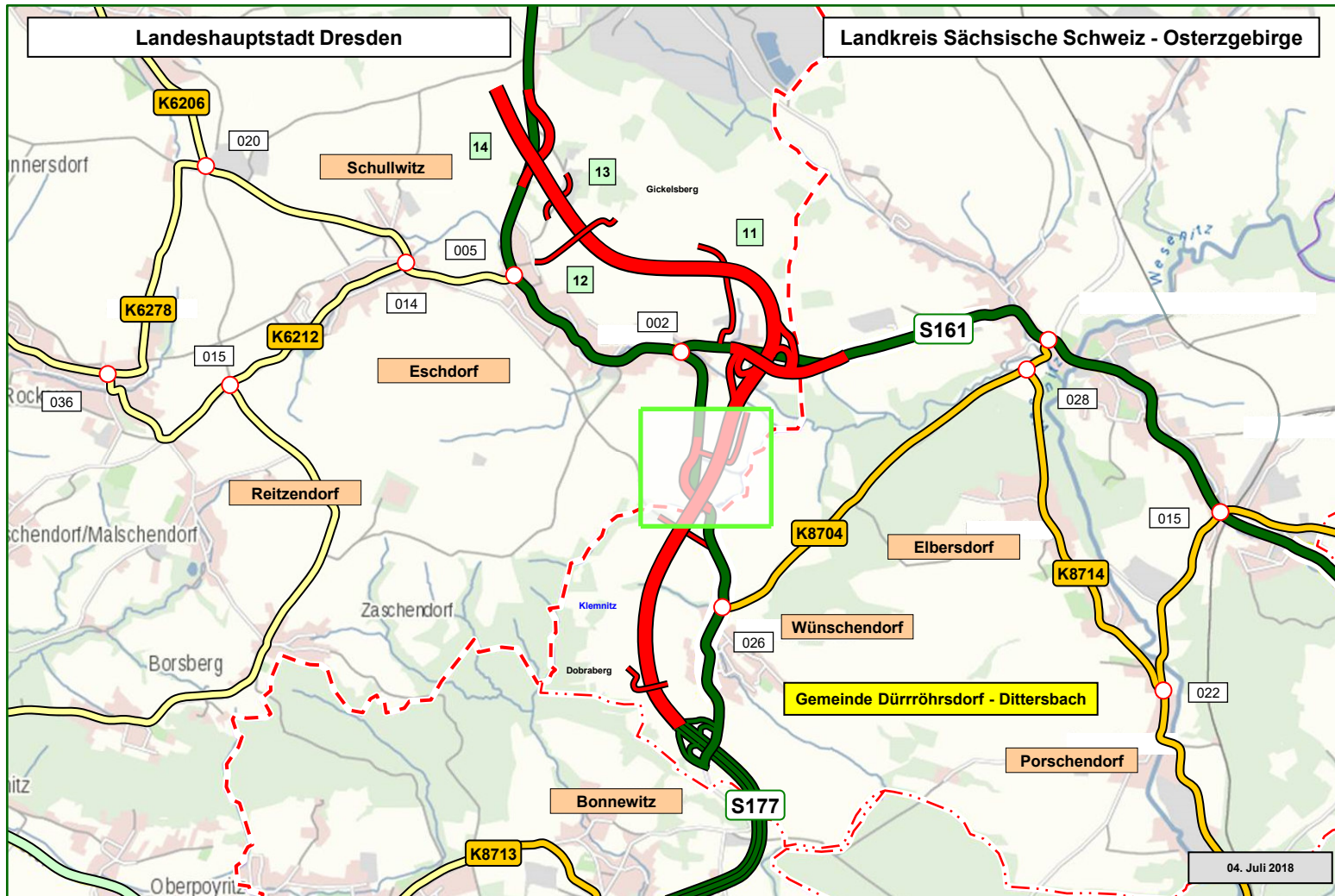
Staatsstraße S 177 - Ortsumgehung Wünschendorf / Eschdorf
Anfechtungsklage vom 09. April 2019

Erörterungstermin am 25. Februar 2021



Staatsstraße S 177 - Ortsumgehung Wünschendorf / Eschdorf
Anfechtungsklage vom 09. April 2019 - Verwaltungsgericht Dresden

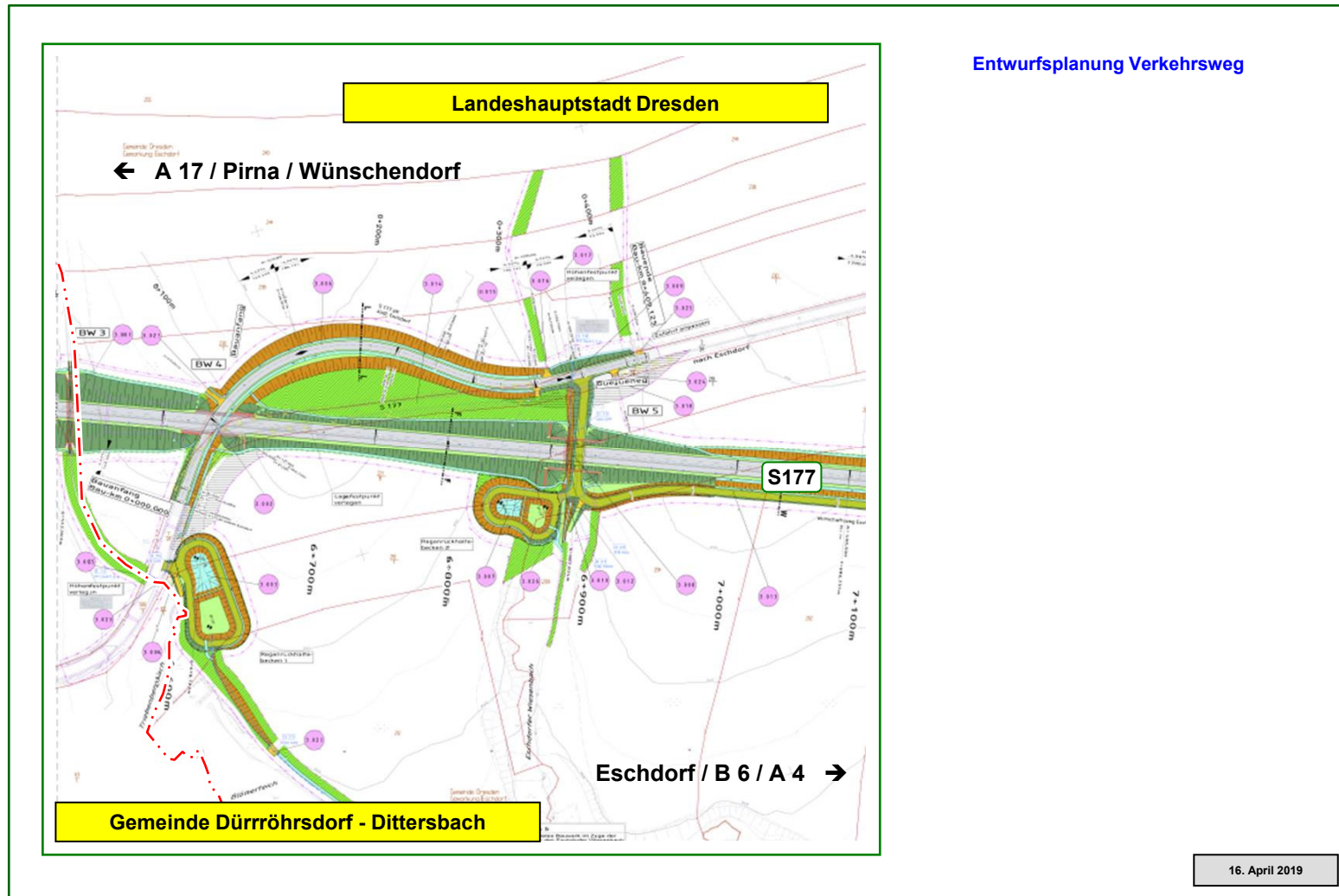
Grunderwerb



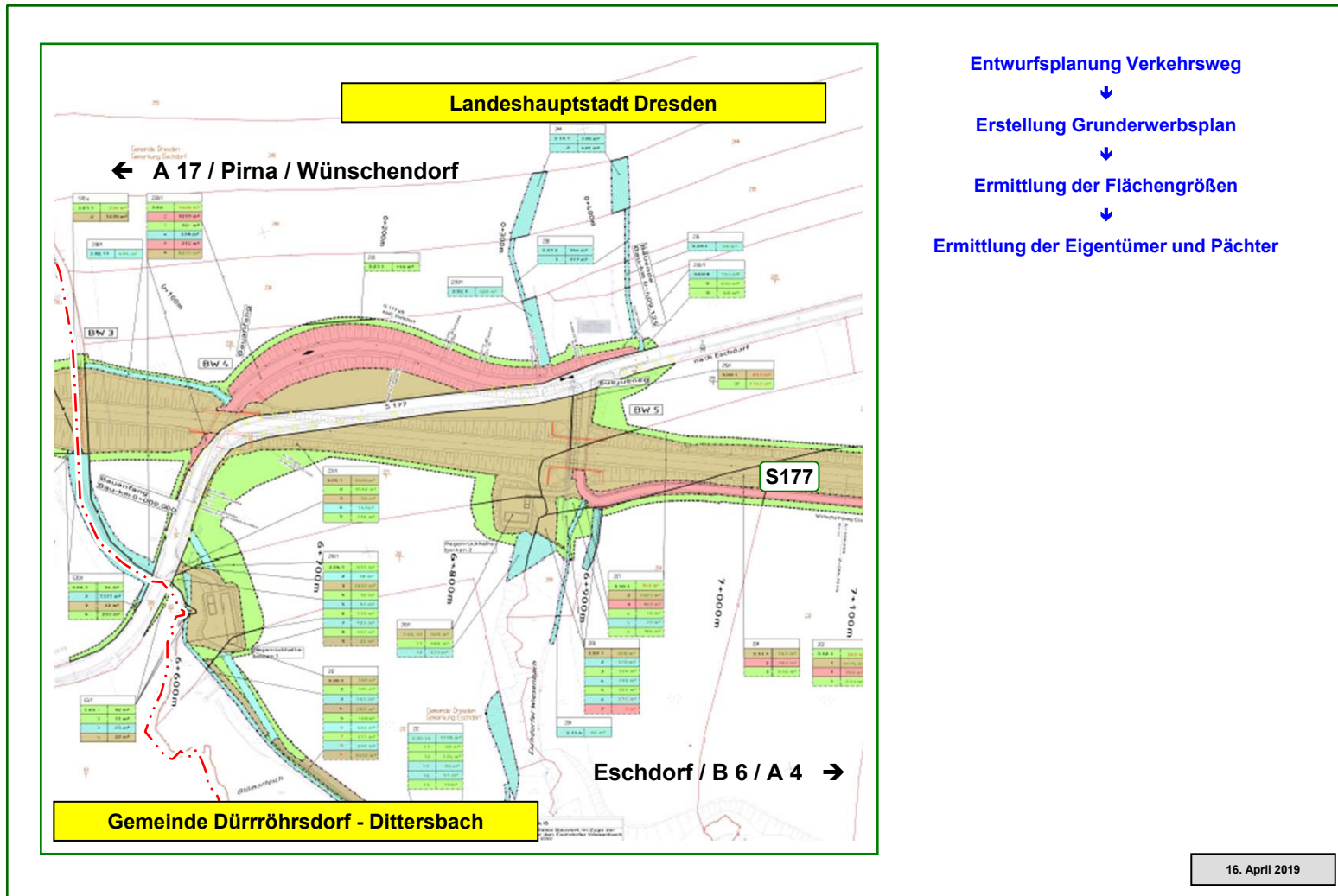
Grundkarte: Staatsbetrieb Geobasisinformation und Vermessung Sachsen (GeoSN) 2018

Staatsstraße S 177 - Ortsumgehung Wünschendorf / Eschdorf

Grunderwerb - Stand der Grunderwerbsverhandlungen

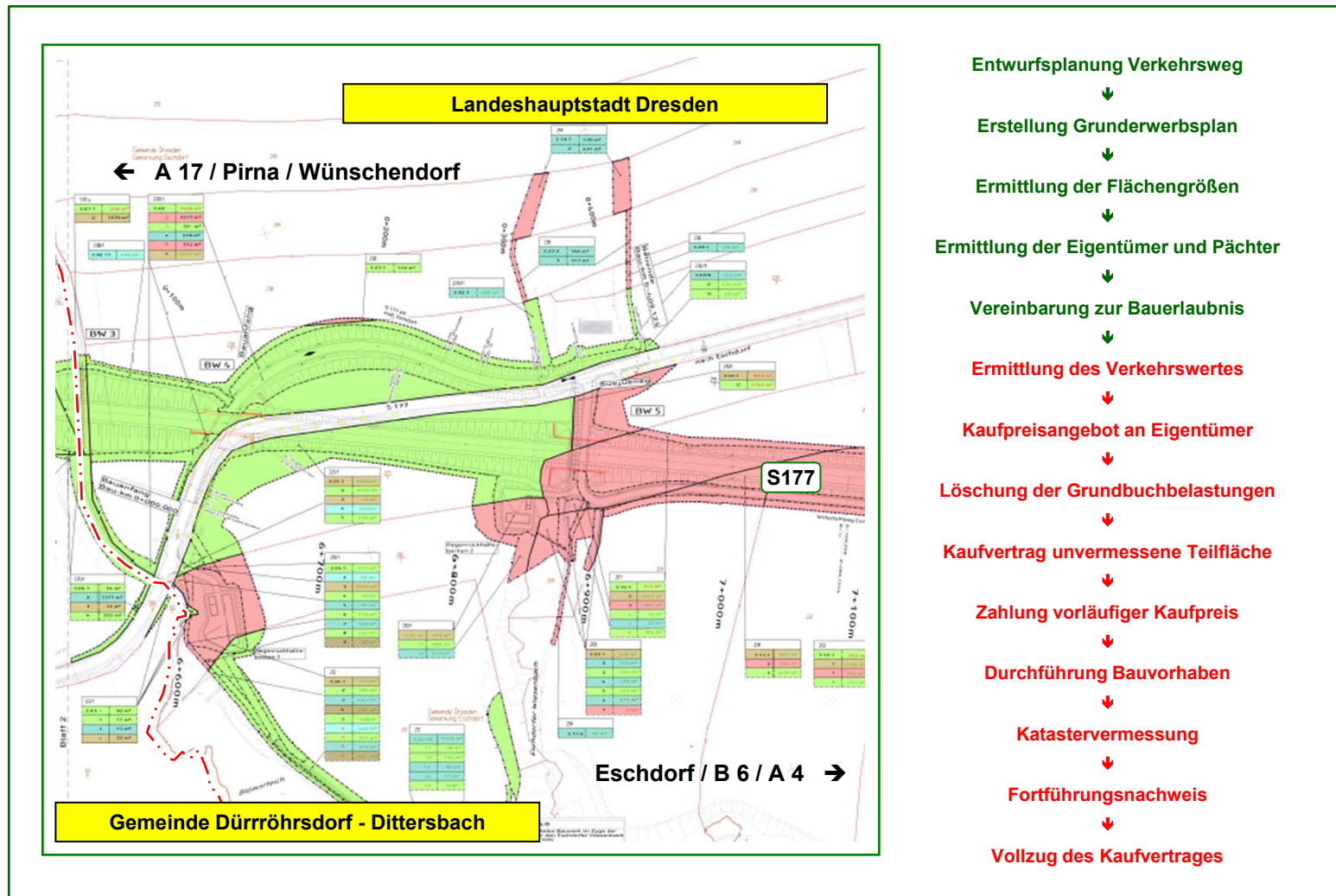


Staatsstraße S 177 - Ortsumgehung Wünschendorf / Eschdorf
Grunderwerb - Auszug aus Planfeststellungsunterlage 7 - Blatt 3 a



- Entwurfsplanung Verkehrsweg
- ↓
- Erstellung Grunderwerbsplan
- ↓
- Ermittlung der Flächengrößen
- ↓
- Ermittlung der Eigentümer und Pächter

Staatsstraße S 177 - Ortsumgehung Wünschendorf / Eschdorf
Grunderwerb - Auszug aus Planfeststellungsunterlage 14.1 - Blatt 3 c



15. April 2019

Staatsstraße S 177 - Ortsumgehung Wünschendorf / Eschdorf Grunderwerb - Stand der Grunderwerbsverhandlungen

§ 99

Entschädigung in Geld

Absatz 3

Einmalige Entschädigungsbeträge sind mit **2 von Hundert** über den **Basiszinssatz ... jährlich** zu verzinsen.

Im Falle der vorzeitigen Besitzeinweisung ist der Zeitpunkt maßgebend, in dem diese wirksam wird

19. September 2013

* zuletzt geändert durch Artikel 1 im Gesetz vom 14. Juni 2021

Baugesetzbuch (BauGB) Bekanntmachung vom 03. November 2017*

Verzinsung der Entschädigung

§ 247

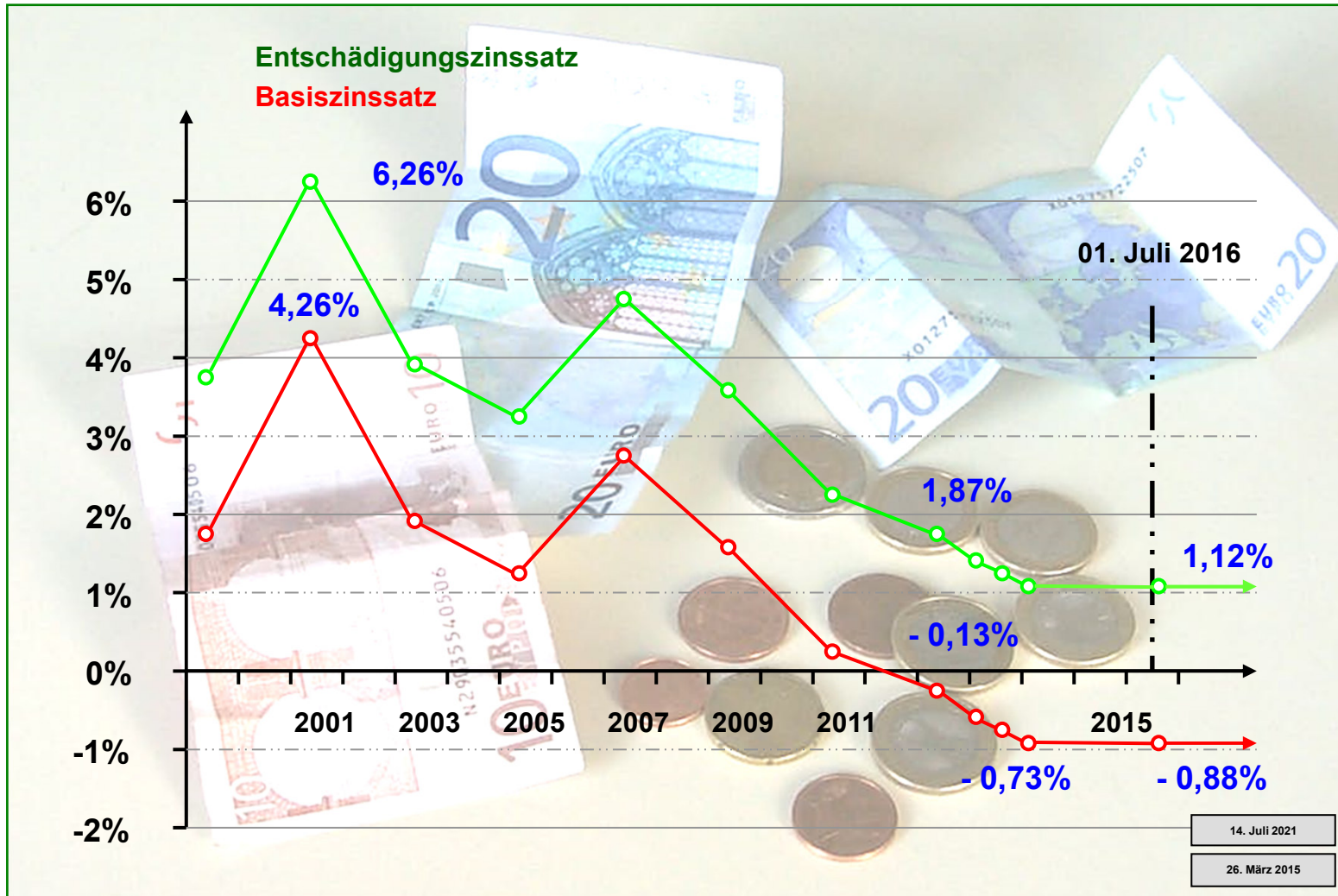
Basiszinssatz

Absatz 2

Die Deutsche Bundesbank **gibt den geltenden Basiszinssatz** unverzüglich nach den in Absatz 1 Satz 2 genannten Zeitpunkten **im Bundesanzeiger bekannt**

seit 01. Juli 2016 - 0,88 % = 1,12 %

Bürgerliches Gesetzbuch (BGB) vom 02. Januar 2002* (18. August 1896)
Basiszinssatz



Entschädigung in Geld
Basiszinssatz

Finanzierung

Finanzierungsübersicht - bisheriger Titel 771 75

Ausgaben von 2018 bis 2020 **6.851.000,- €**

Auftragsbestand aktuell

- Archäologie	221.600,- €
- Fällarbeiten	223.300,- €
- Landschaftsbau trassenfern	1.311.100,- €
- Rückbau Jugendklub	17.000,- €
- Leitungsumverlegungen	1.235.800,- €
- Regenrückhaltebecken RRB 1 + 2	875.600,- €
- Dichtwand BW 12	1.657.700,- €
- Brückenbauwerk BW 11	2.721.700,- €
- Sonstiges	915.200,- €

9.179.000,- €

12. Juli 2021

Staatsstraße S 177 - Ortsumgehung Wünschendorf / Eschdorf

Ausgaben und Vertragsstand zu Lasten Titel 771 75 (ohne Grunderwerb)

		2021	2022			
<u>771 02</u>	Ortsumfahrt Staatsstraße S 177	6.376,4	5.036,8			
723	Wünschendorf - Eschdorf					
	07 06/771 01, 07 06/771 02, 07 06/771 03, 07 06/771 05 sir 07 06/TG 75.					
	07 06/771 01, 07 06/771 02, 07 06/771 03, 07 06/771 05 sir	6.559,9				
	Verpflichtungsermächtigungen:					
		2021 T€	2022 T€			
	Gesamtbetrag:	8.550,0				
	davon fällig:					
	2022 bis zu					
	2023 bis zu					
	2024 bis zu					
	2025 ff. bis zu					
	3.000,0					
	Erläuterungen:					
	2021 gegenüber 2020	6.376,4 T€ mehr				
	2022 gegenüber 2021	1.339,6 T€ weniger				
	Neubau / Verlegung von Staatsstraßen mit Baukosten von mehr als 2.500,0 T€.					
	Gesamt	Davon noch abzudecken:				
		2021 T€	2022 T€	2023 T€	2024 T€	2025 ff. T€
	Ist VE bis 2019					
	Soll VE 2020	1.080,0	1.000,0	30,0	50,0	
	Soll VE 2021	8.550,0		3.000,0	5.550,0	
	Soll VE 2022					
	Verpfl. aus VE	1.000,0	30,0	3.050,0	5.550,0	

12. Juli 2021

Staatsstraße S 177 - Ortsumgehung Wünschendorf / Eschdorf
Haushaltsplan 2021 / 2022 - Einzelplan 07 - Wirtschaftsministerium

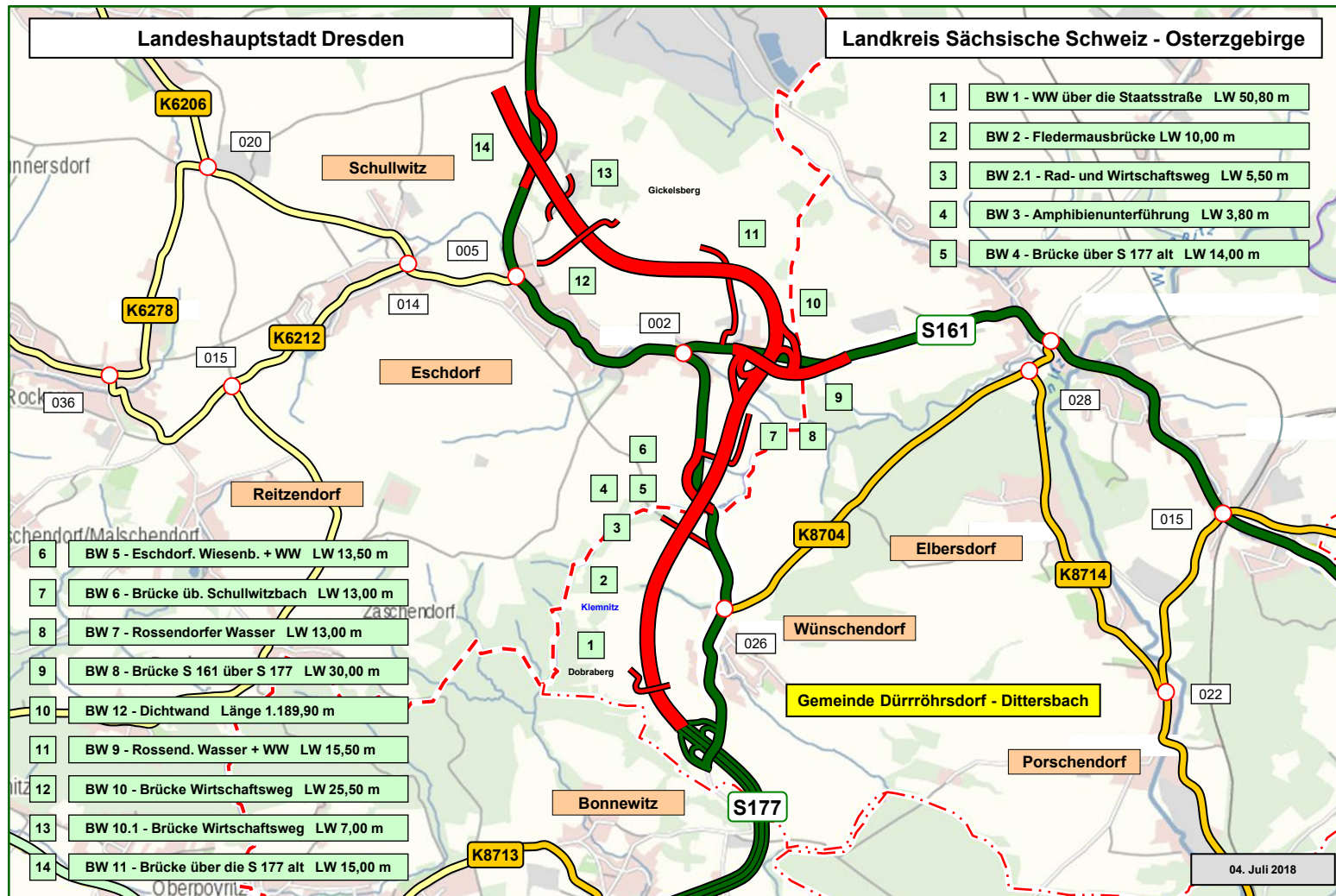
Leistungsbild	Kosten nach AKVS / Submission	Bedarf 2021	Bedarf 2022	Bedarf 2023
Los 5.5 Brückenbauwerke BW 2 und BW 2.1	2.399,0 T€	0,0 T€	1.669,0 T€	730,0 T€
Los 5.7 Brückenbauwerk BW 7 mit RRB 4	2.369,9 T€	0,0 T€	1.120,0 T€	1.249,9 T€
Los 5.9 Brückenbauwerke BW 10 und BW 10.1	2.699,7 T€	0,0 T€	1.650,0 T€	1.049,7 T€
Summe	7.468,6 T€			
Bedarf Verpflichtungsermächtigungen 2021			4.439,0 T€	3.029,6 T€

12. Juli 2021

Staatsstraße S 177 - Ortsumgehung Wünschendorf / Eschdorf
Geplante Aufträge 2021 zu Lasten Titel 771 02 (ohne Grunderwerb)



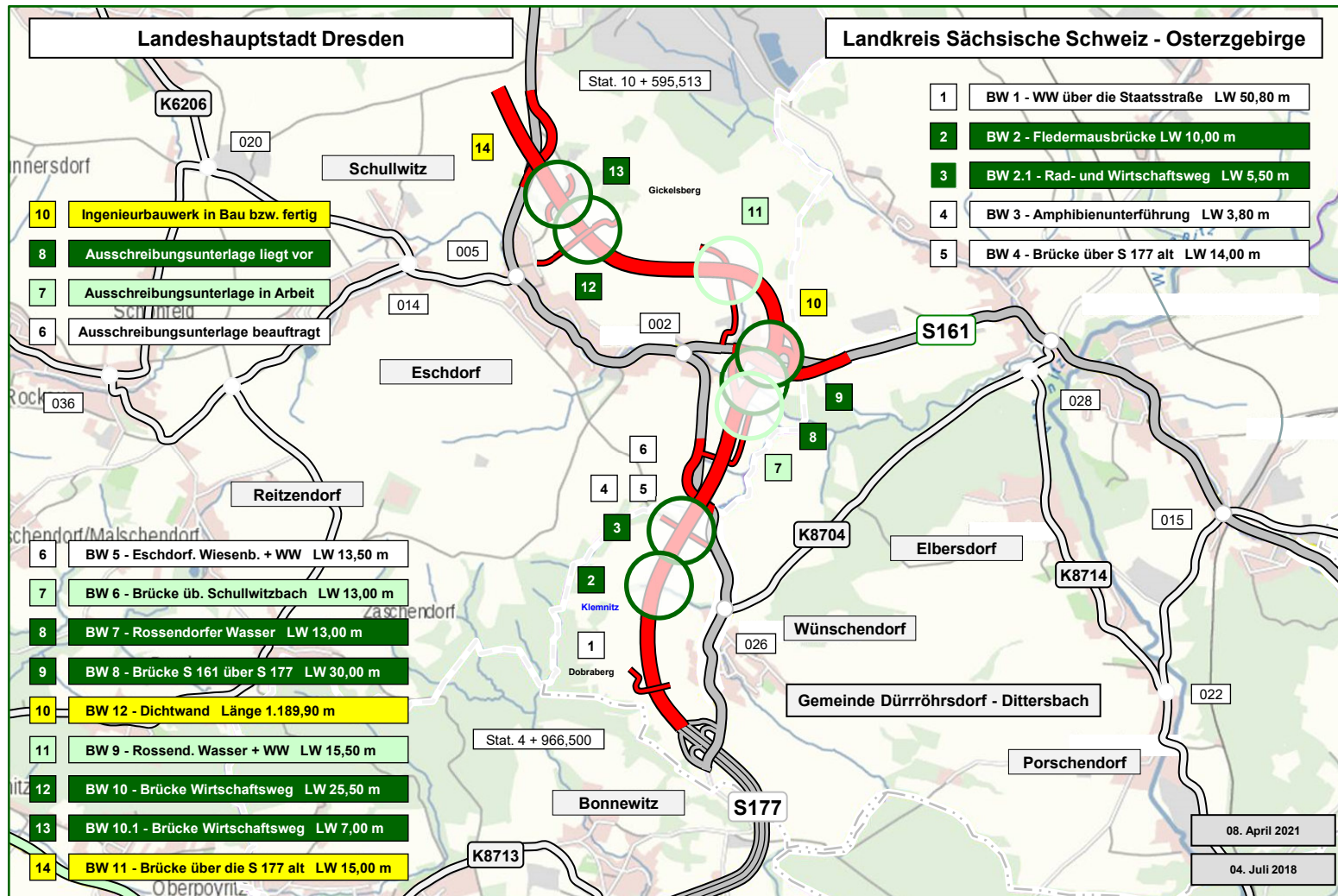
Vergaberecht



Grundkarte: Staatsbetrieb Geobasisinformation und Vermessung Sachsen (GeoSN) 2018

Staatsstraße S 177 - Ortsumgehung Wünschendorf / Eschdorf

Gesamtübersicht mit klassifiziertem Straßennetz und Ingenieurbauwerken



Grundkarte: Staatsbetrieb Geobasisinformation und Vermessung Sachsen (GeoSN) 2018

Staatsstraße S 177 - Ortsumgehung Wünschendorf / Eschdorf

Gesamtübersicht mit klassifiziertem Straßennetz und Ingenieurbauwerken



Baulos 5.3
Brückenbauwerk BW12
Dichtwand



Staatsstraße S 177 - Ortsumgehung Wünschendorf / Eschdorf
Einbau der Dichtwand östlich des Rosinendörfchens

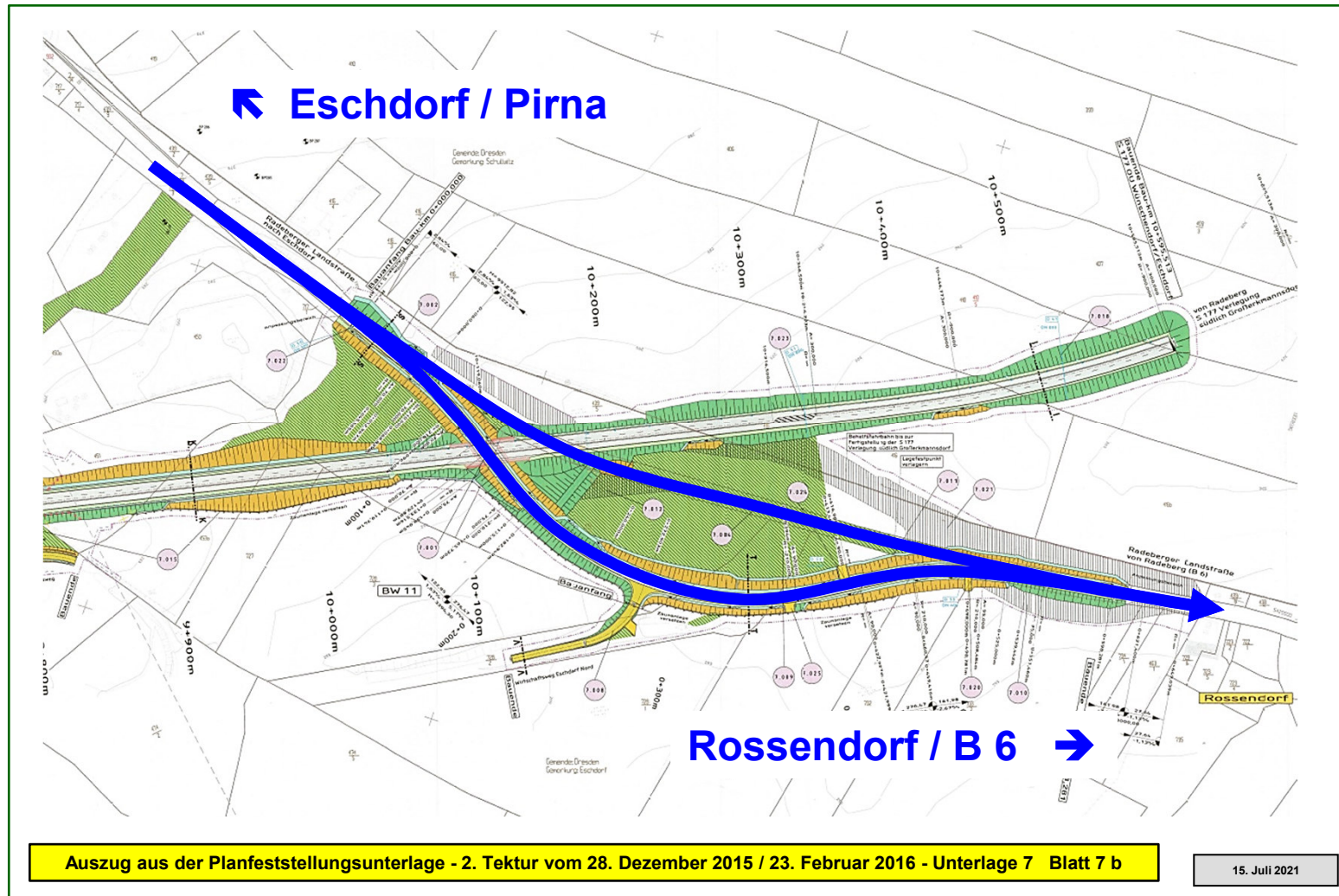
Baulos 5.4
Brückenbauwerk BW11
über die zu verlegende
bisherige Staatsstraße S 177



Staatsstraße S 177 - Ortsumgehung Wünschendorf / Eschdorf
Baugrubenaushub - Brückenbauwerk 11 über die alte Staatsstraße



Staatsstraße S 177 - Ortsumgehung Wünschendorf / Eschdorf
Baugrubenaushub - Brückenbauwerk 11 über die alte Staatsstraße



Staatsstraße S 177 - Ortsumgehung Wünschendorf / Eschdorf
Verlegung der Staatsstraße nach Fertigstellung des Brückenbauwerkes

Staatsstraße S 177
Ortsumgehung
Wünschendorf / Eschdorf

Kompensationsmaßnahme
Totholzpyramiden



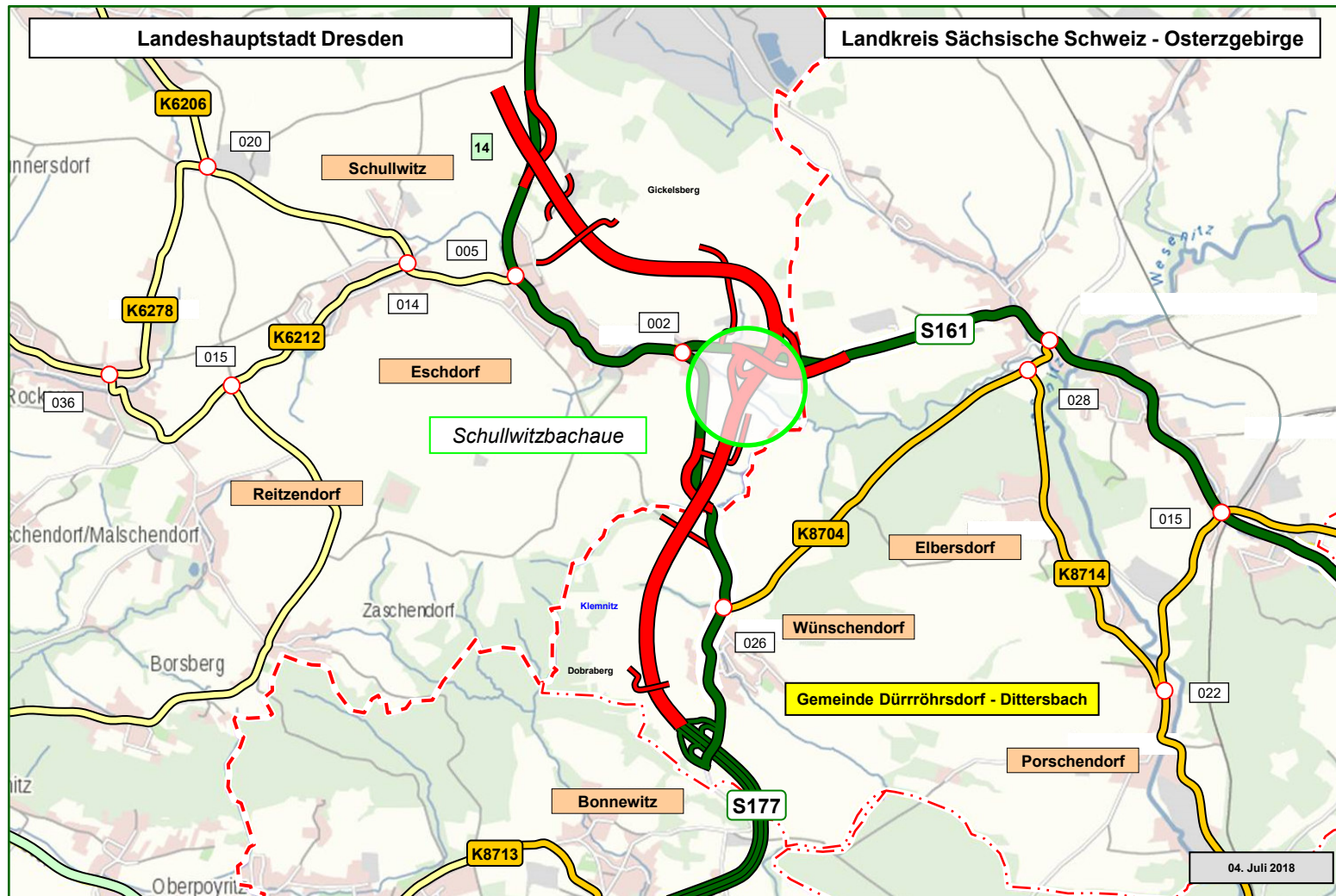
Staatsstraße S 177 - Ortsumgehung Wünschendorf / Eschdorf
Kompensationsmaßnahme SB 8 - Totholz - Lagerplatz (Kiesgrube)



Staatsstraße S 177 - Ortsumgehung Wünschendorf / Eschdorf
Kompensationsmaßnahme SB 8 - Totholz - Lagerplatz (Rosinendörfchen)

Neubeginne

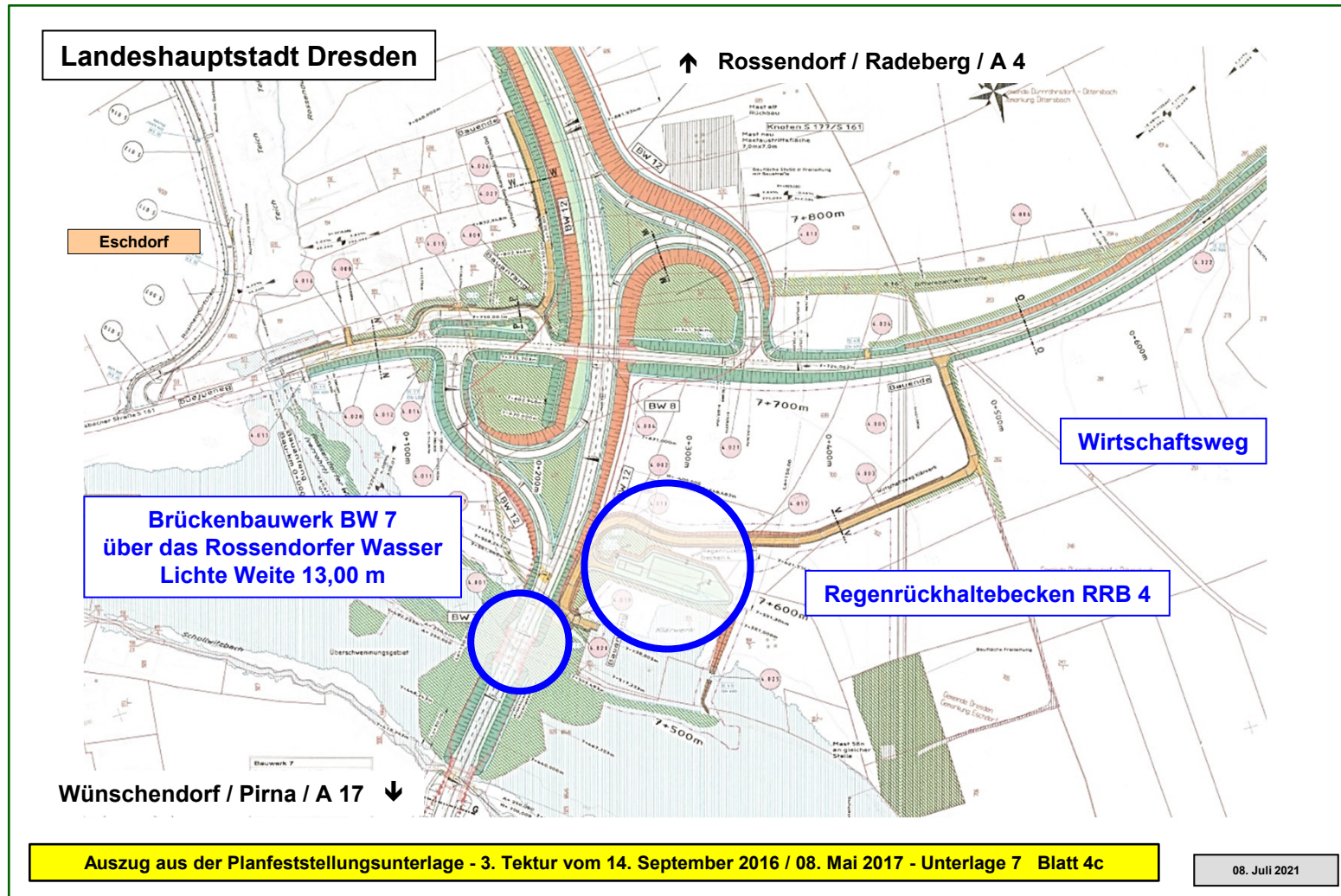
Baulos 5.7
Brückenbauwerk BW 7
über das Rossendorfer Wasser
und
Regenrückhaltebecken RRB 4



Grundkarte: Staatsbetrieb Geobasisinformation und Vermessung Sachsen (GeoSN) 2018

Staatsstraße S 177 - Ortsumgehung Wünschendorf / Eschdorf

Gesamtübersicht mit klassifiziertem Straßennetz und Ingenieurbauwerken



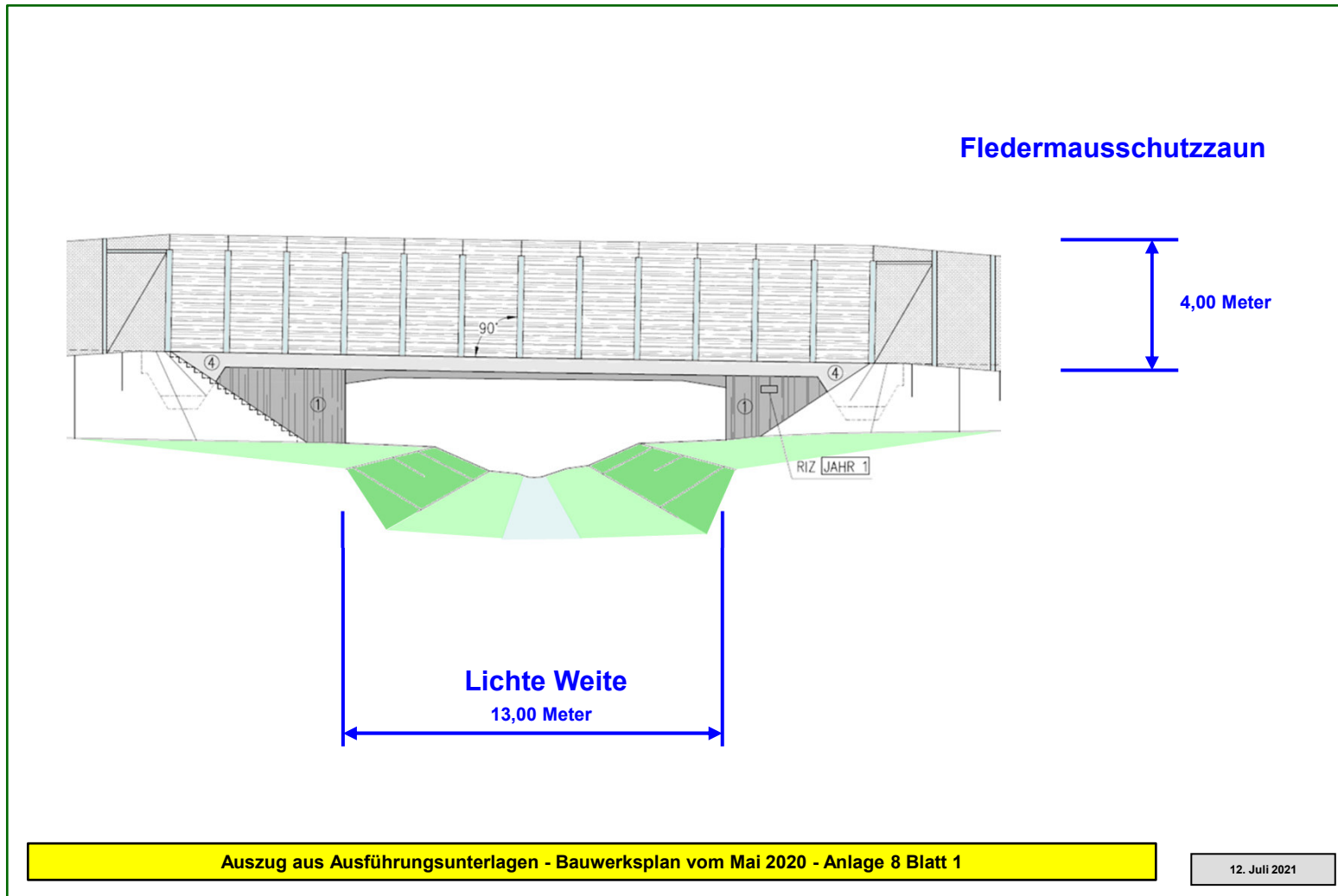
Staatsstraße S 177 - Ortsumgehung Wünschendorf / Eschdorf Talquerung Rossendorfer Wasser / Schullwitzbach



Staatsstraße S 177 - Ortsumgehung Wünschendorf / Eschdorf
Talquerung Rossendorfer Wasser / Schullwitzbach



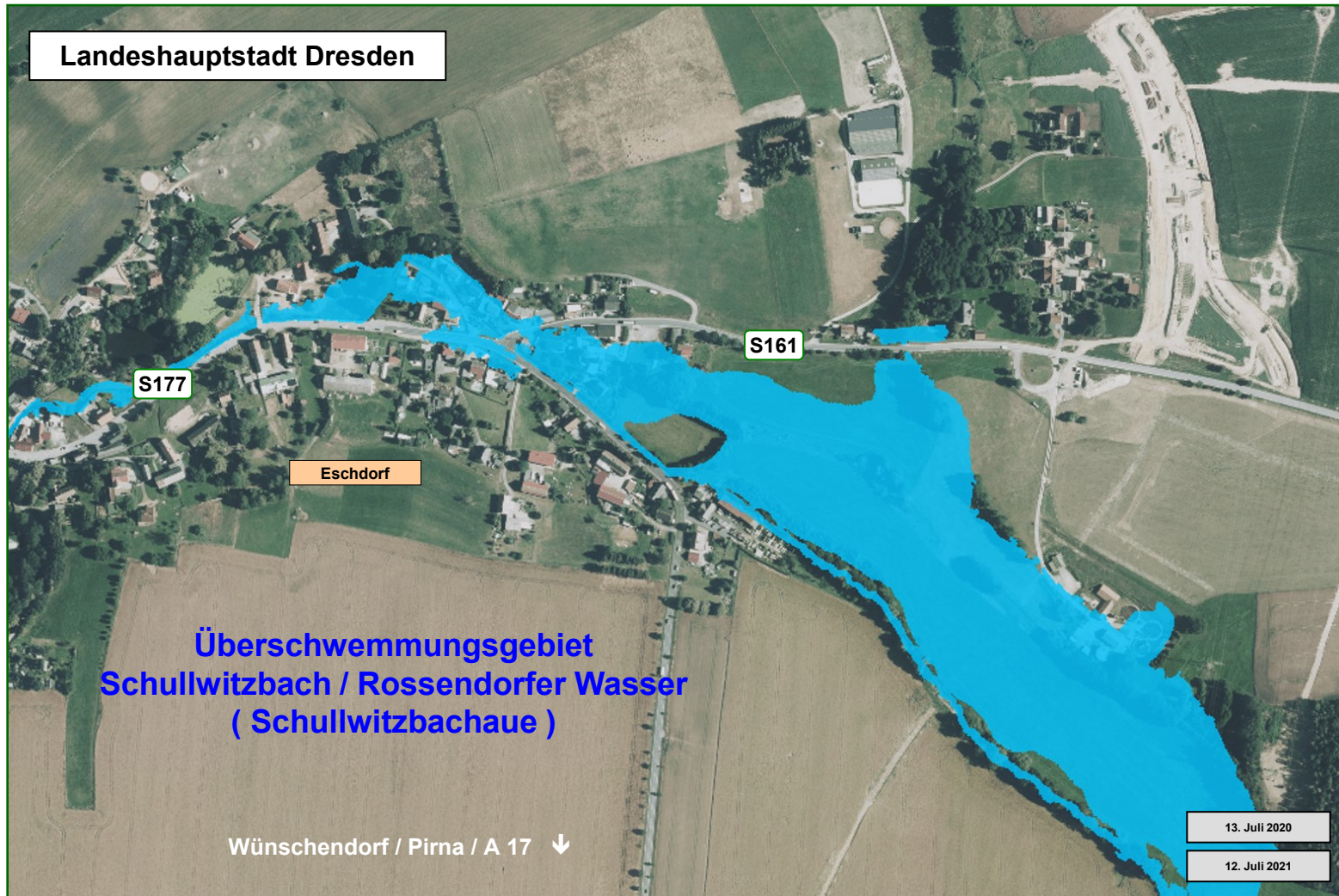
Staatsstraße S 177 - Ortsumgehung Wünschendorf / Eschdorf
Querungsstelle - Rossendorfer Wasser - Brückenbauwerk BW 7



Staatsstraße S 177 - Ortsumgehung Wünschendorf / Eschdorf
Querungsstelle - Rossendorfer Wasser - Brückenbauwerk BW 7

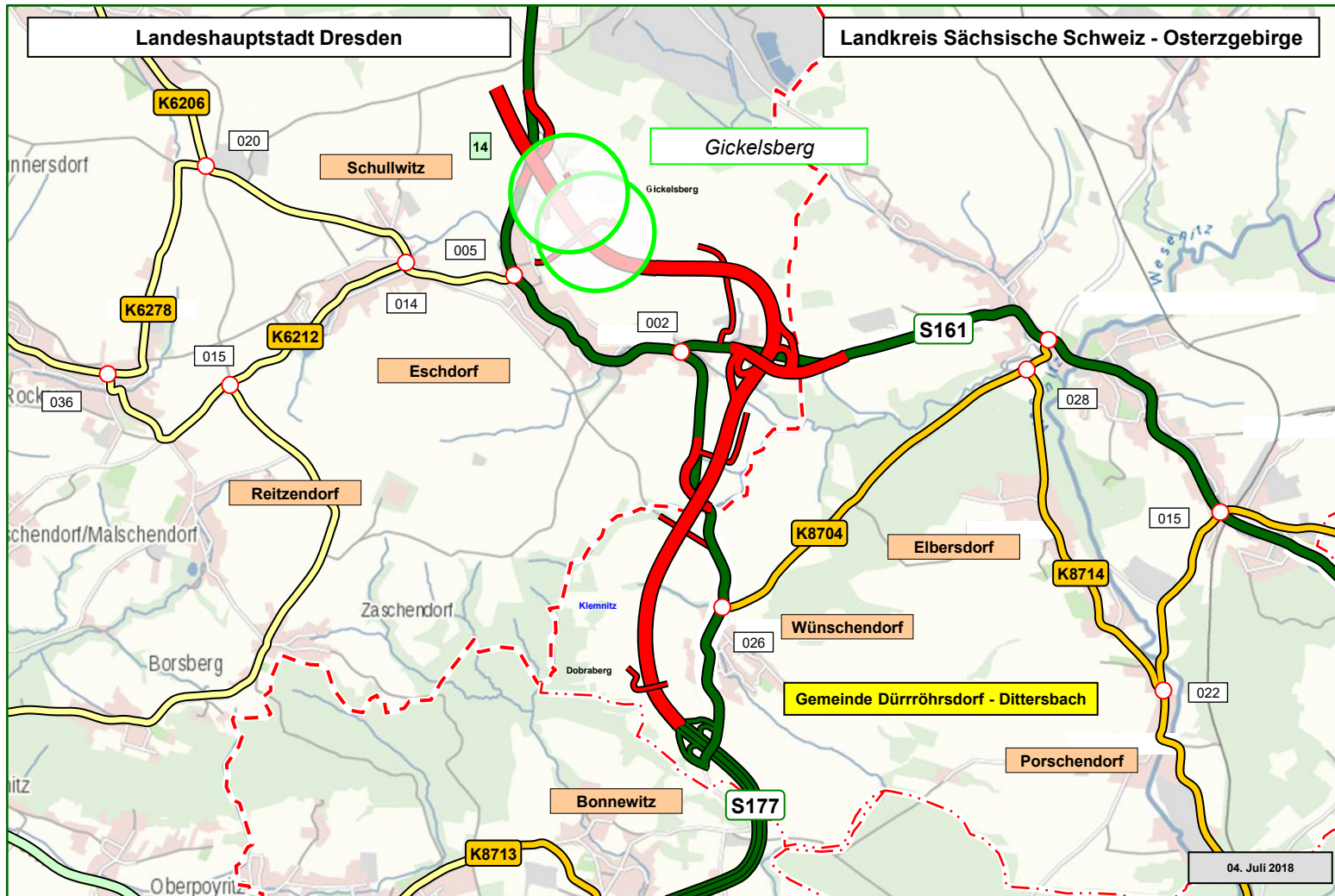


Staatsstraße S 177 - Ortsumgehung Wünschendorf / Eschdorf
Querungsstelle - Rossendorfer Wasser - Brückenbauwerk BW 7



Staatsstraße S 177 - Ortsumgehung Wünschendorf / Eschdorf
Querungsstelle - Rossendorfer Wasser - Brückenbauwerk BW 7

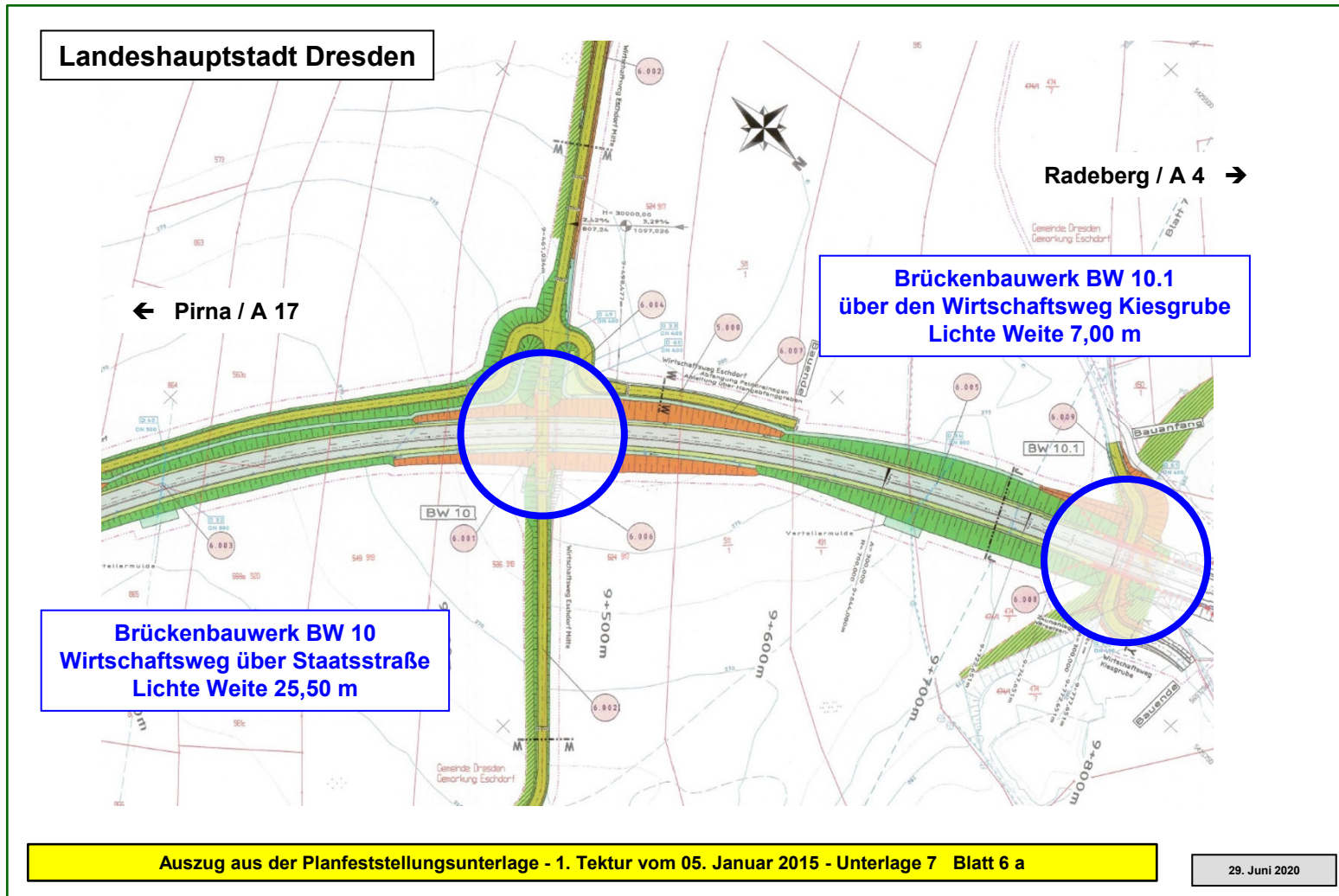
Baulos 5.9
Brückenbauwerke
BW 10 - Wirtschaftsweg
und
BW 10.1
Weg zur Kiesgrube



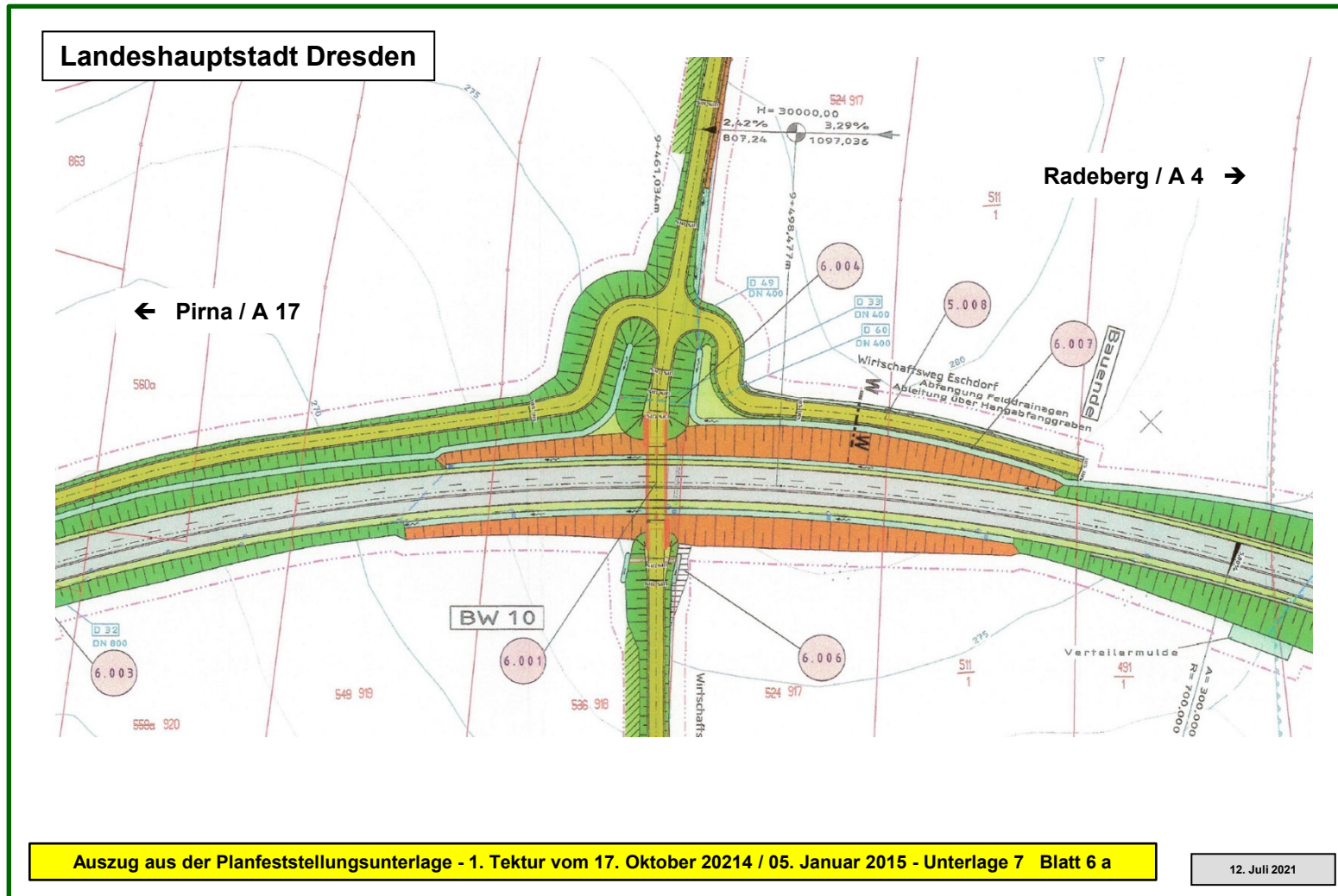
Grundkarte: Staatsbetrieb Geobasisinformation und Vermessung Sachsen (GeoSN) 2018

Staatsstraße S 177 - Ortsumgehung Wünschendorf / Eschdorf

Gesamtübersicht mit klassifiziertem Straßennetz und Ingenieurbauwerken



Staatsstraße S 177 - Ortsumgehung Wünschendorf / Eschdorf
Trassenverlauf zwischen Gickelsberg und Ortslage Eschdorf



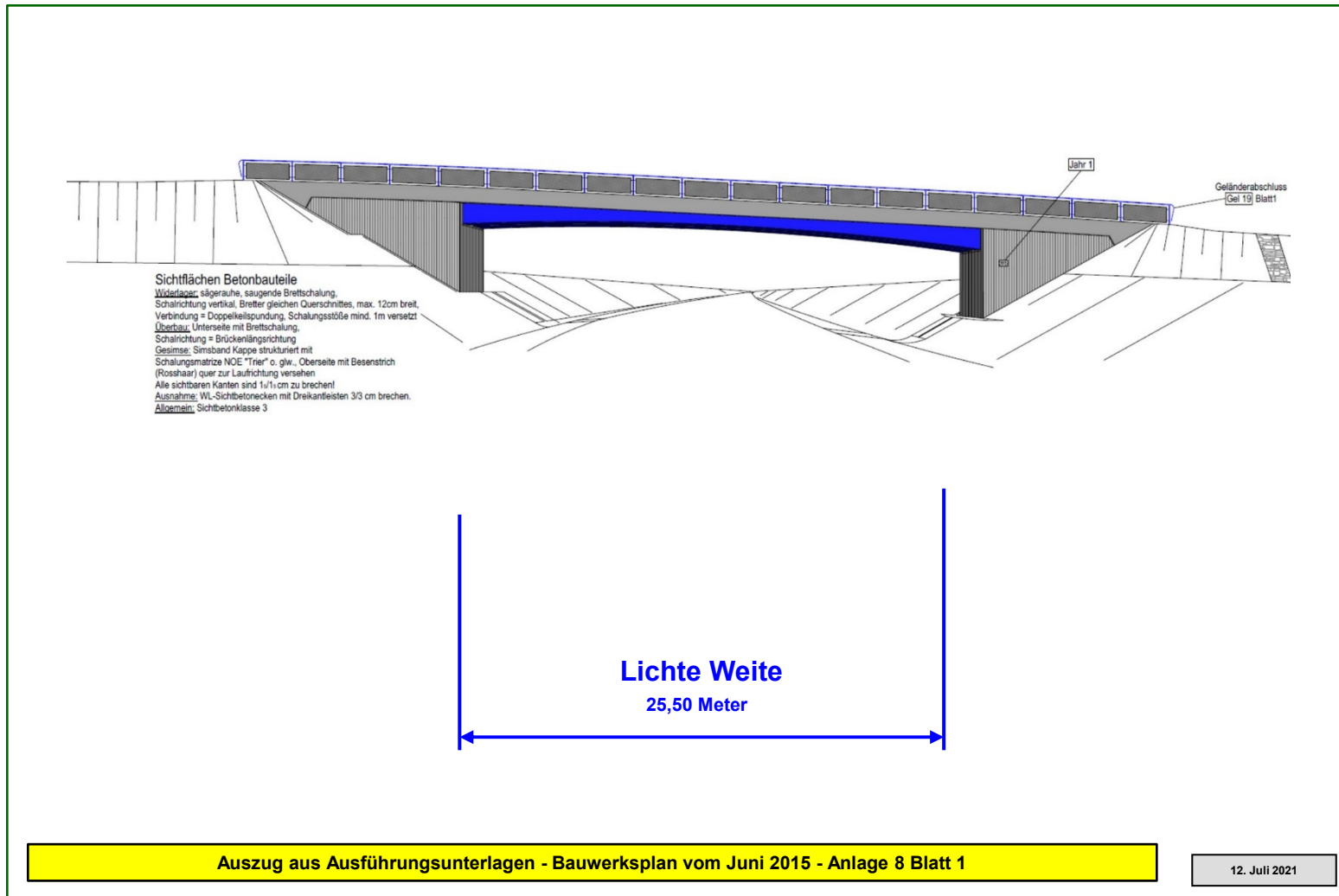
Staatsstraße S 177 - Ortsumgehung Wünschendorf / Eschdorf
Brückenbauwerk BW 10 im Zuge eines Wirtschaftsweges zum Gickelsberg



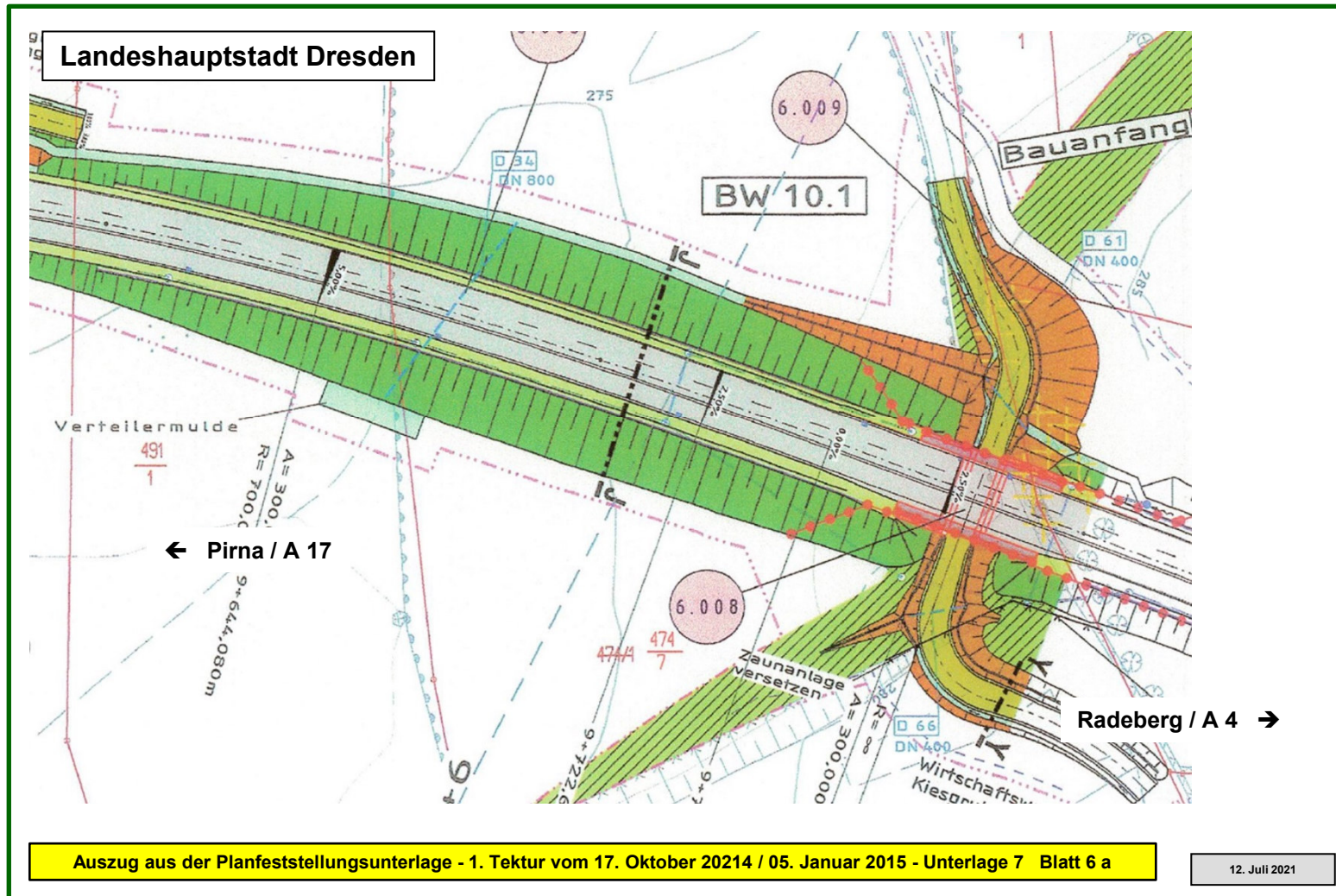
Staatsstraße S 177 - Ortsumgehung Wünschendorf / Eschdorf
Brückenbauwerk BW 10 im Zuge eines Wirtschaftsweges zum Gickelsberg



Staatsstraße S 177 - Ortsumgehung Wünschendorf / Eschdorf
Brückenbauwerk BW 10 im Zuge eines Wirtschaftsweges zum Gickelsberg



Staatsstraße S 177 - Ortsumgehung Wünschendorf / Eschdorf
Querungsstelle - Rossendorfer Wasser - Brückenbauwerk BW 7



Staatsstraße S 177 - Ortsumgehung Wünschendorf / Eschdorf
Brückenbauwerk BW 10.1 im Zuge des Wirtschaftsweges zur Kiesgrube

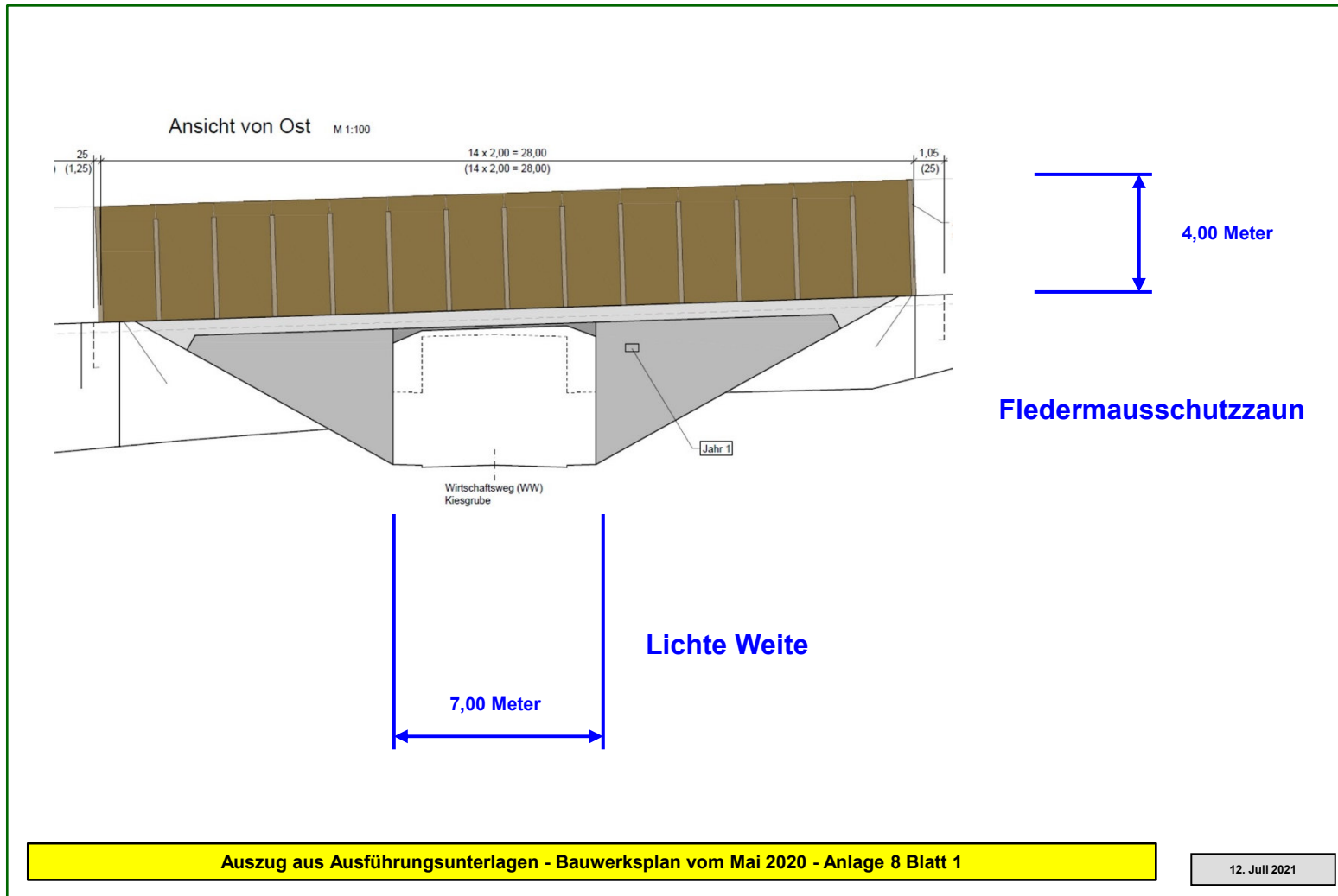


Staatsstraße S 177 - Ortsumgehung Wünschendorf / Eschdorf
Brückenbauwerk BW 10.1 im Zuge des Wirtschaftsweges zur Kiesgrube



Riesenbärenklau

Staatsstraße S 177 - Ortsumgehung Wünschendorf / Eschdorf
Brückenbauwerk BW 10.1 im Zuge des Wirtschaftsweges zur Kiesgrube

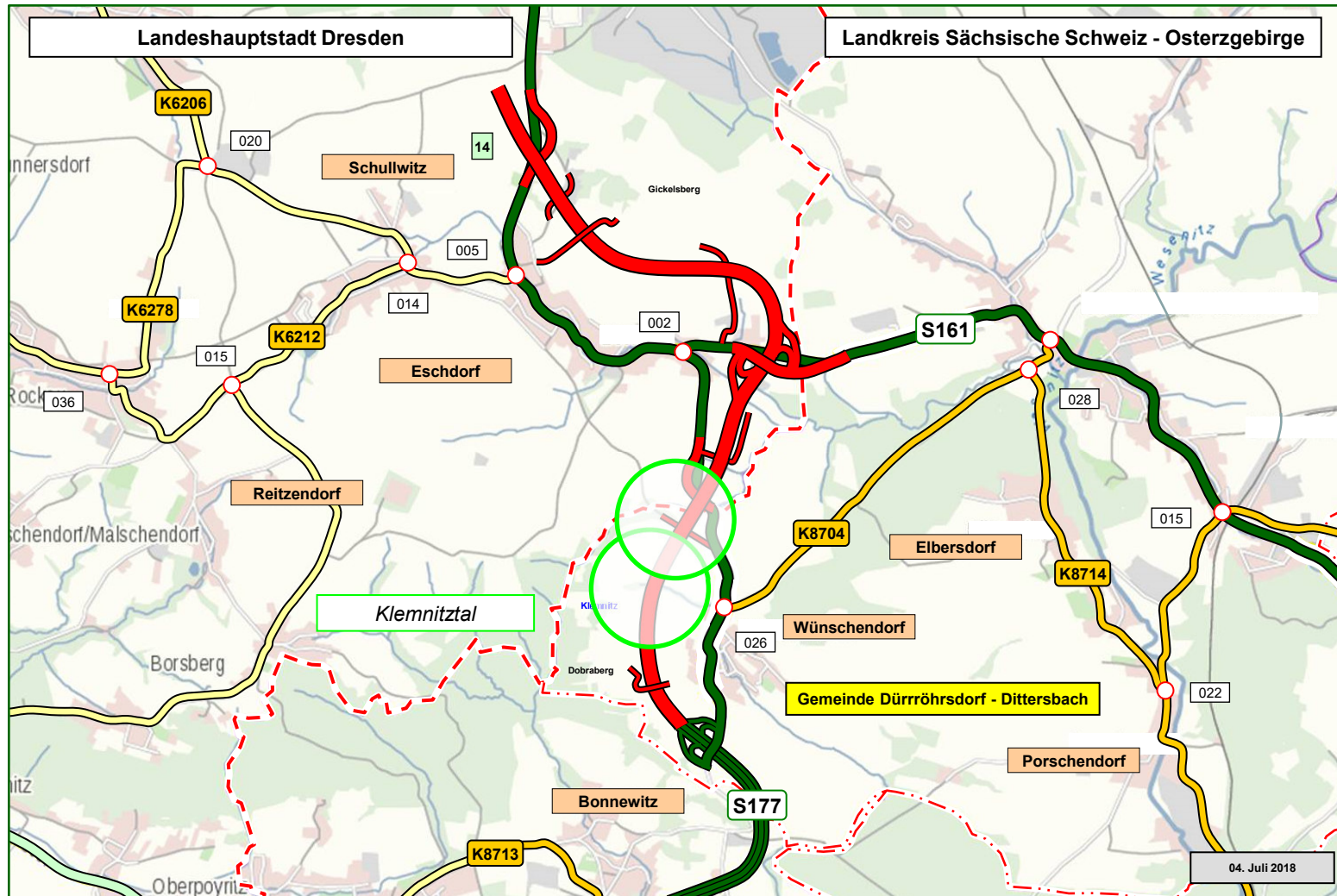


Staatsstraße S 177 - Ortsumgehung Wünschendorf / Eschdorf
Querungsstelle - Rossendorfer Wasser - Brückenbauwerk BW 7



Staatsstraße S 177 - Ortsumgehung Wünschendorf / Eschdorf
Brückenbauwerk BW 10.1 im Zuge des Wirtschaftsweges zur Kiesgrube

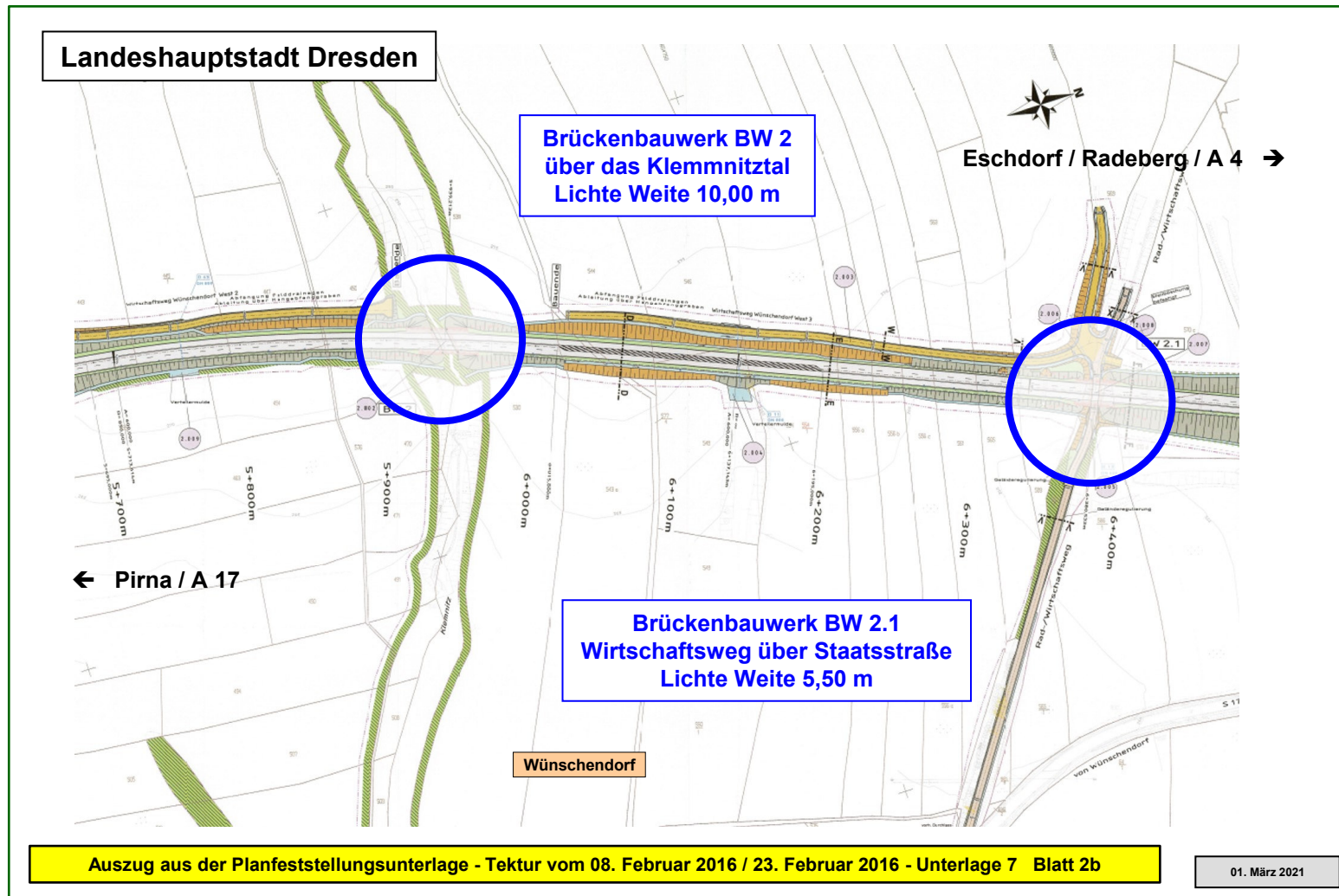
Baulos 5.5
Brückenbauwerke
BW 2 - Klemmnitztal
und
BW 2.1
Rad- bzw. Wirtschaftsweg



Grundkarte: Staatsbetrieb Geobasisinformation und Vermessung Sachsen (GeoSN) 2018

Staatsstraße S 177 - Ortsumgehung Wünschendorf / Eschdorf

Gesamtübersicht mit klassifiziertem Straßennetz und Ingenieurbauwerken



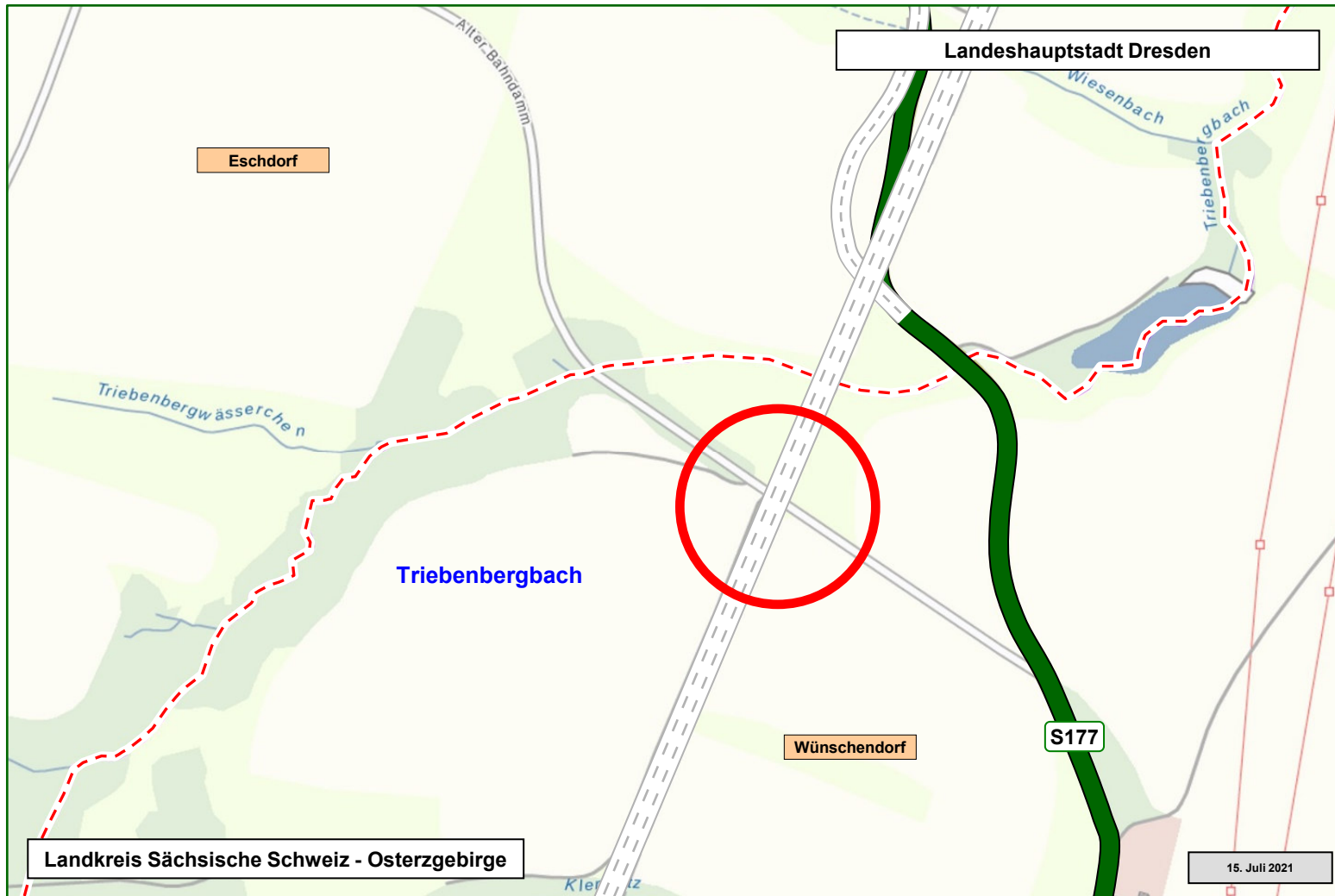
Staatsstraße S 177 - Ortsumgehung Wünschendorf / Eschdorf 0
Talquerung Klemmnitztälden und Rad- Wirtschaftsweg bei Wünschendorf



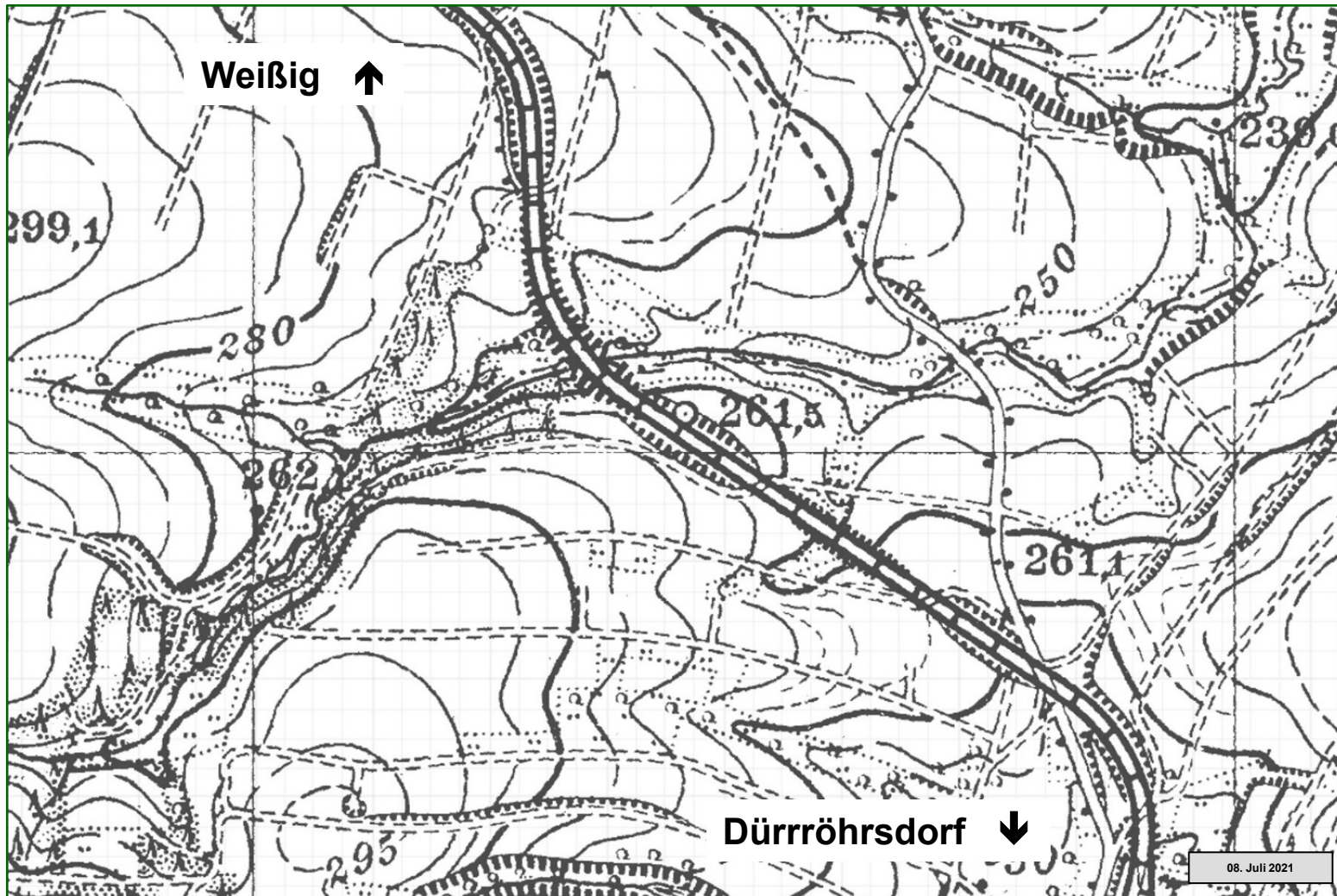
Staatsstraße S 177 - Ortsumgehung Wünschendorf / Eschdorf

Brückenbauwerk BW 2.1 - Querung eines Radweges nördlich Wünschendorf

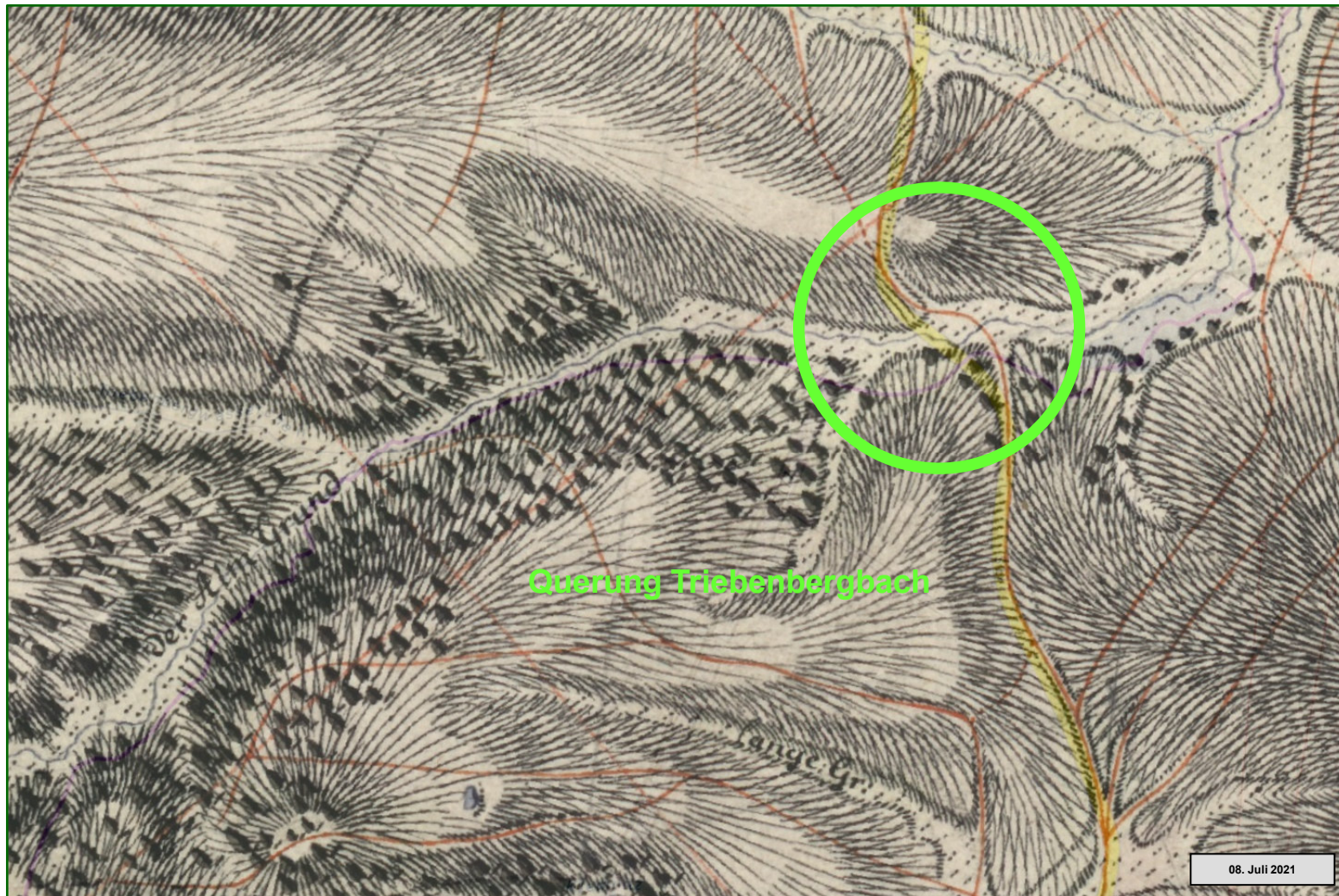




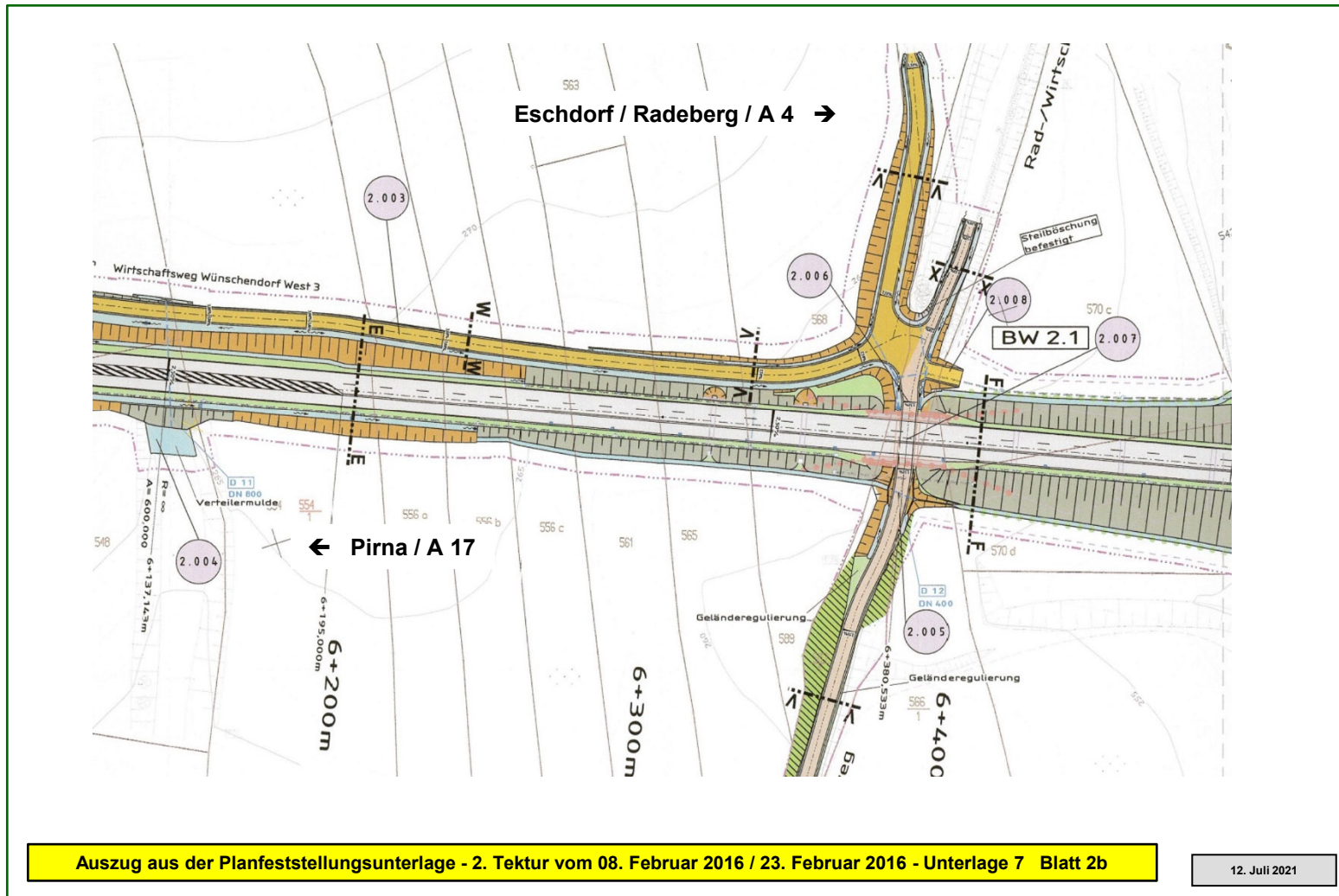
Staatsstraße S 177 - Ortsumgehung Wünschendorf / Eschdorf 1
Brückenbauwerk BW 2.1 - Querung eines Radweges nördlich Wünschendorf



Staatsstraße S 177 - Ortsumgehung Wünschendorf/ Eschdorf
Brückenbauwerk BW 2.1 - Messtischblatt von 1939



Staatsstraße S 177 - Ortsumgehung Wünschendorf / Eschdorf
Meilenblätter Sachsen - Berliner Exemplar (1780 bis 1825)



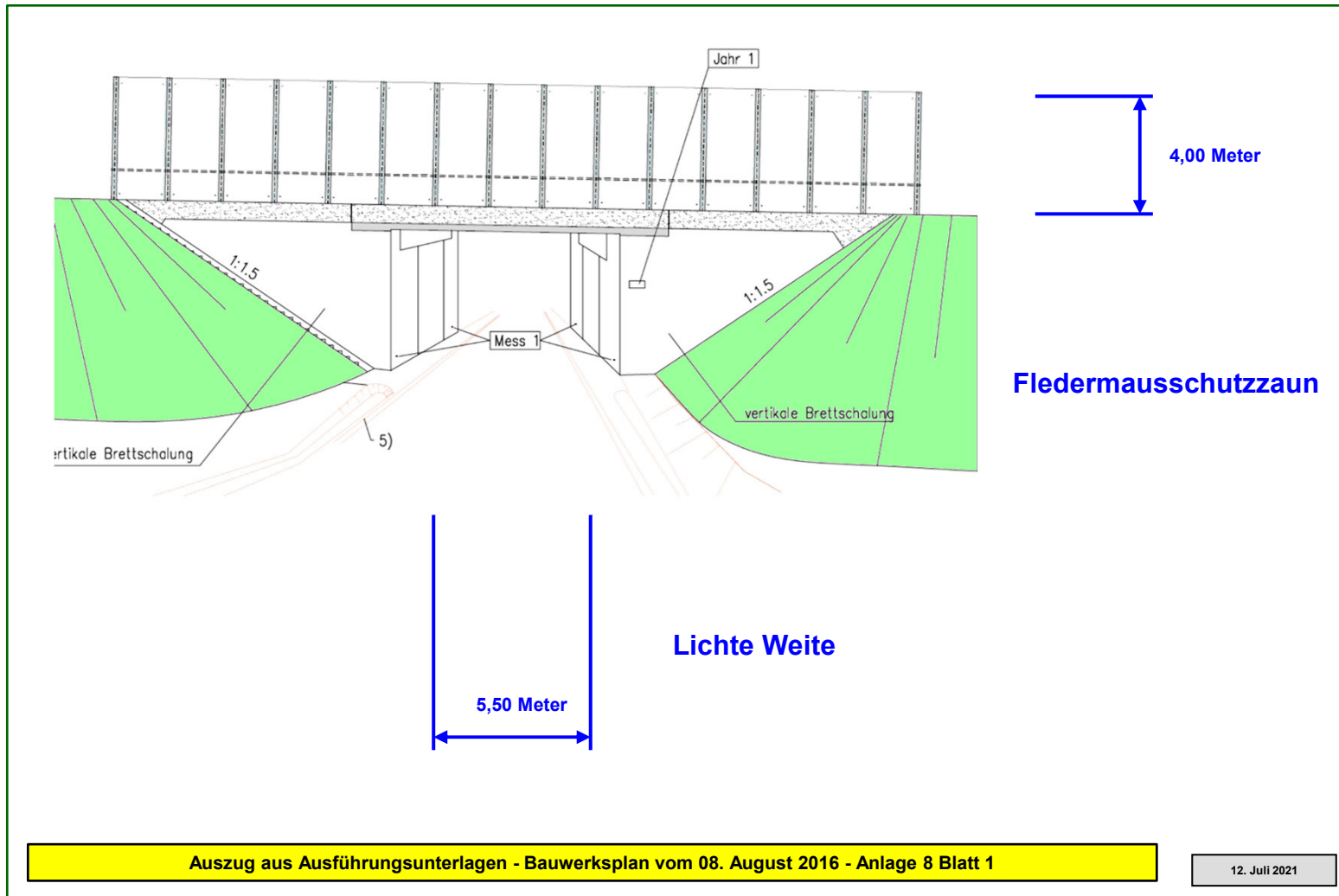
Staatsstraße S 177 - Ortsumgehung Wünschendorf / Eschdorf 0
Brückenbauwerk BW 2.1 - Querung eines Radweges nördlich Wünschendorf



Staatsstraße S 177 - Ortsumgehung Wünschendorf / Eschdorf

Brückenbauwerk BW 2.1 - Querung eines Radweges nördlich Wünschendorf





Staatsstraße S 177 - Ortsumgehung Wünschendorf / Eschdorf
Querung des Klemnitztales am nördlichen Ortsrand von Wünschendorf



Staatsstraße S 177 - Ortsumgehung Wünschendorf / Eschdorf
Querung des Klemnitztales am nördlichen Ortsrand von Wünschendorf



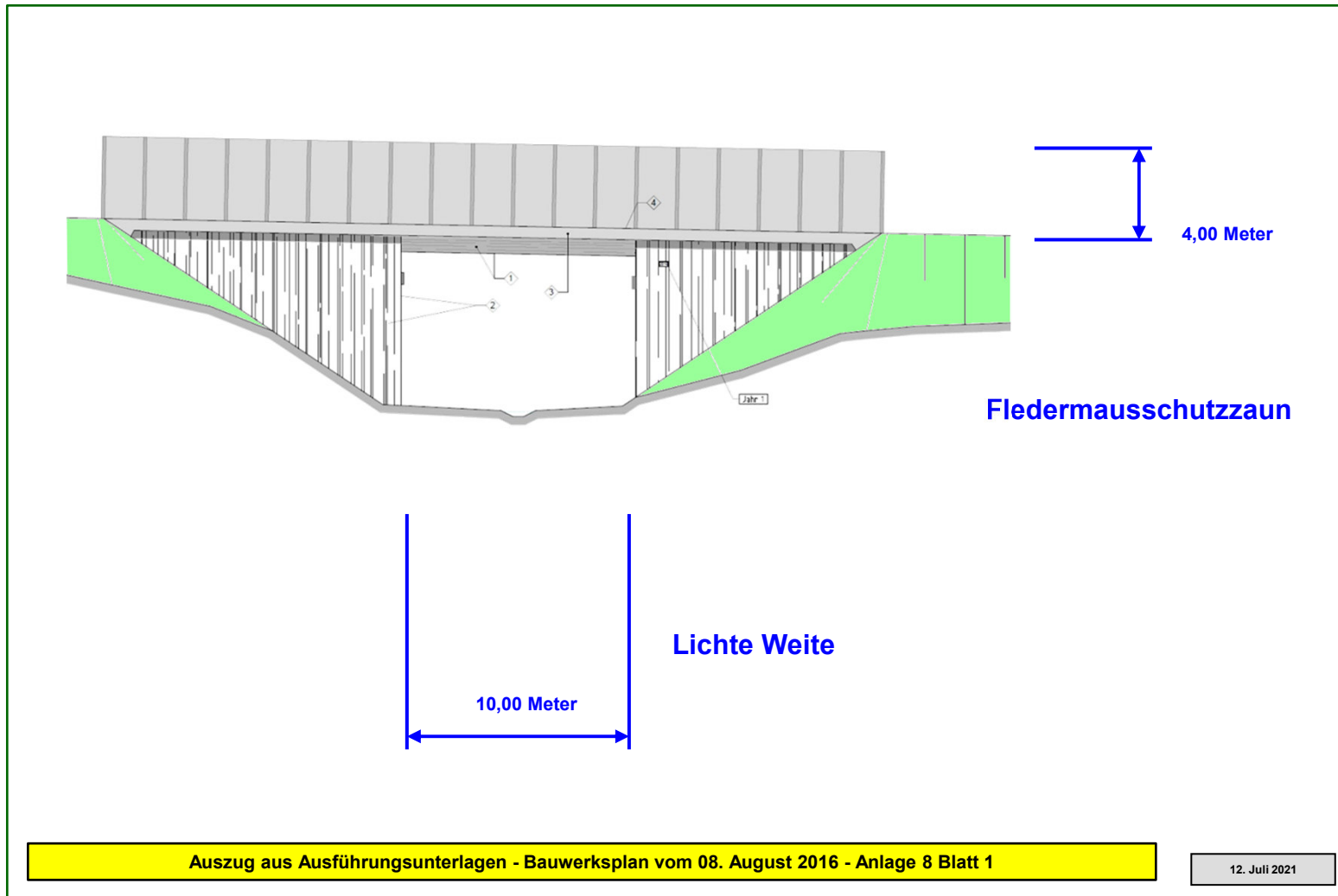


Staatsstraße S 177 - Ortsumgehung Wünschendorf / Eschdorf
Querung des Klemnitztales am nördlichen Ortsrand von Wünschendorf



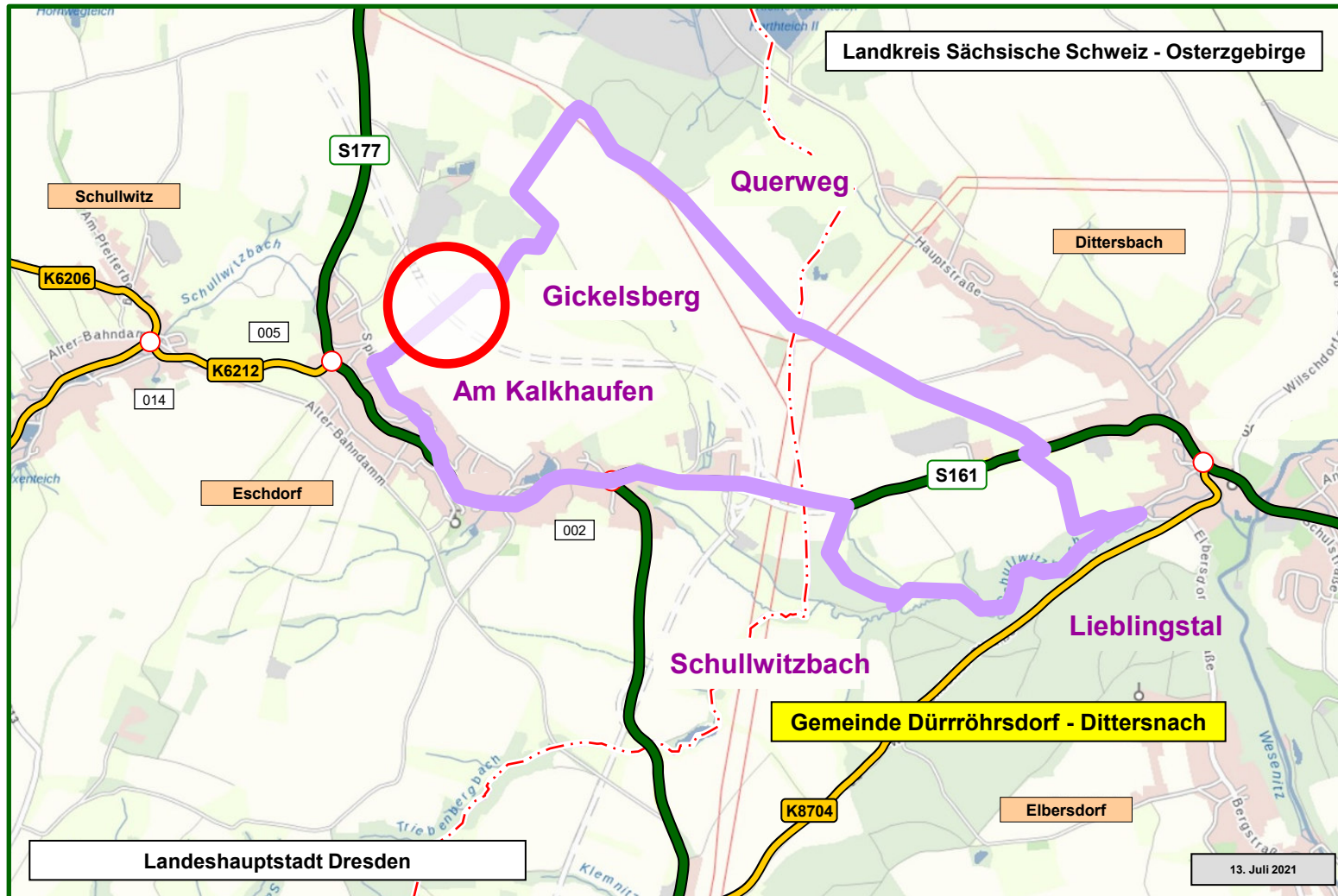


Staatsstraße S 177 - Ortsumgehung Wünschendorf / Eschdorf
Querung des Klemnitztales am nördlichen Ortsrand von Wünschendorf



Staatsstraße S 177 - Ortsumgehung Wünschendorf / Eschdorf
Querung des Klemnitztales am nördlichen Ortsrand von Wünschendorf

Wanderwege



Staatsstraße S 177 - Ortsumgehung Wünschendorf / Eschdorf

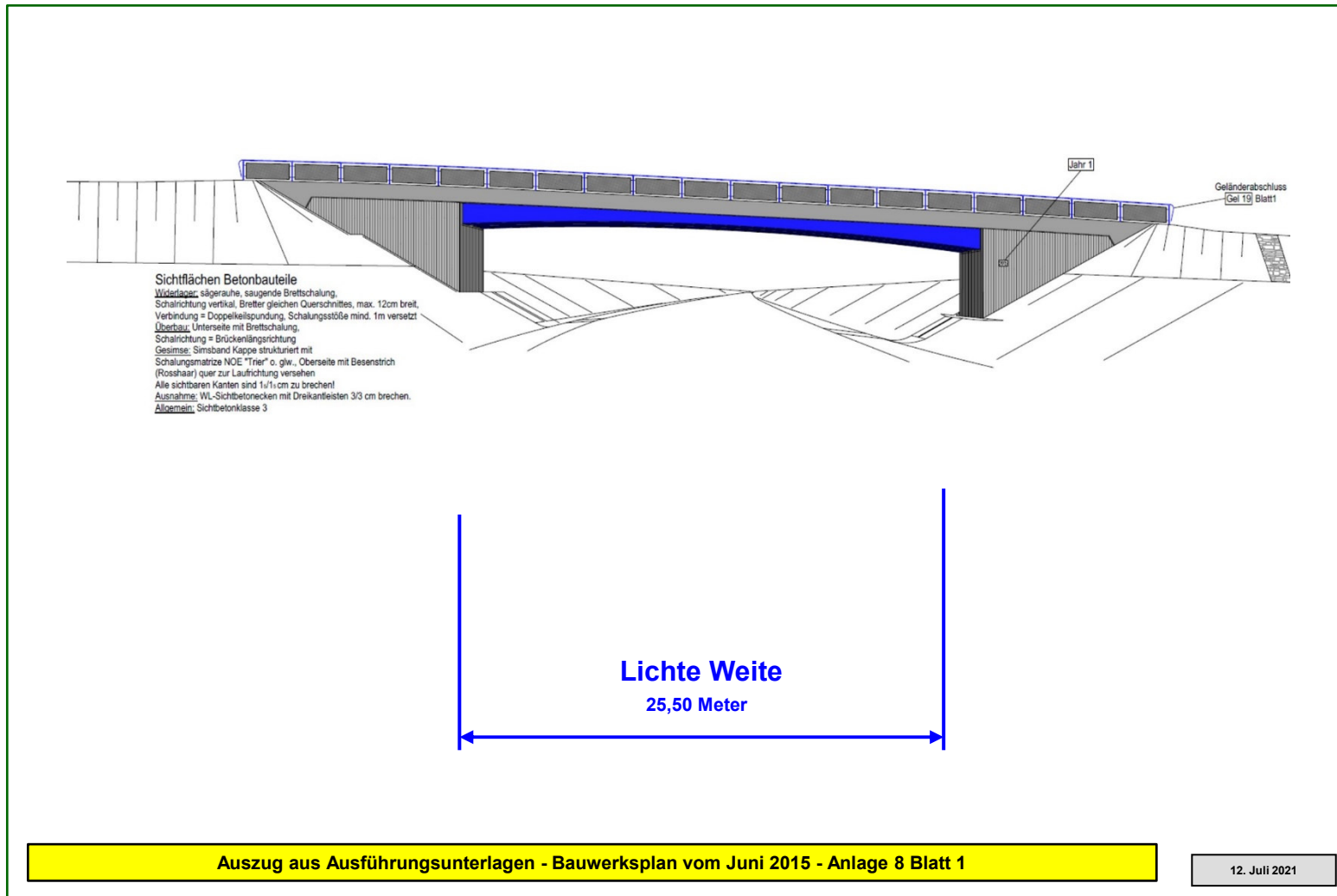
Rundwanderweg - Route 4 (Eschdorf - Gickelsberg - Lieblingstal - Eschdorf)



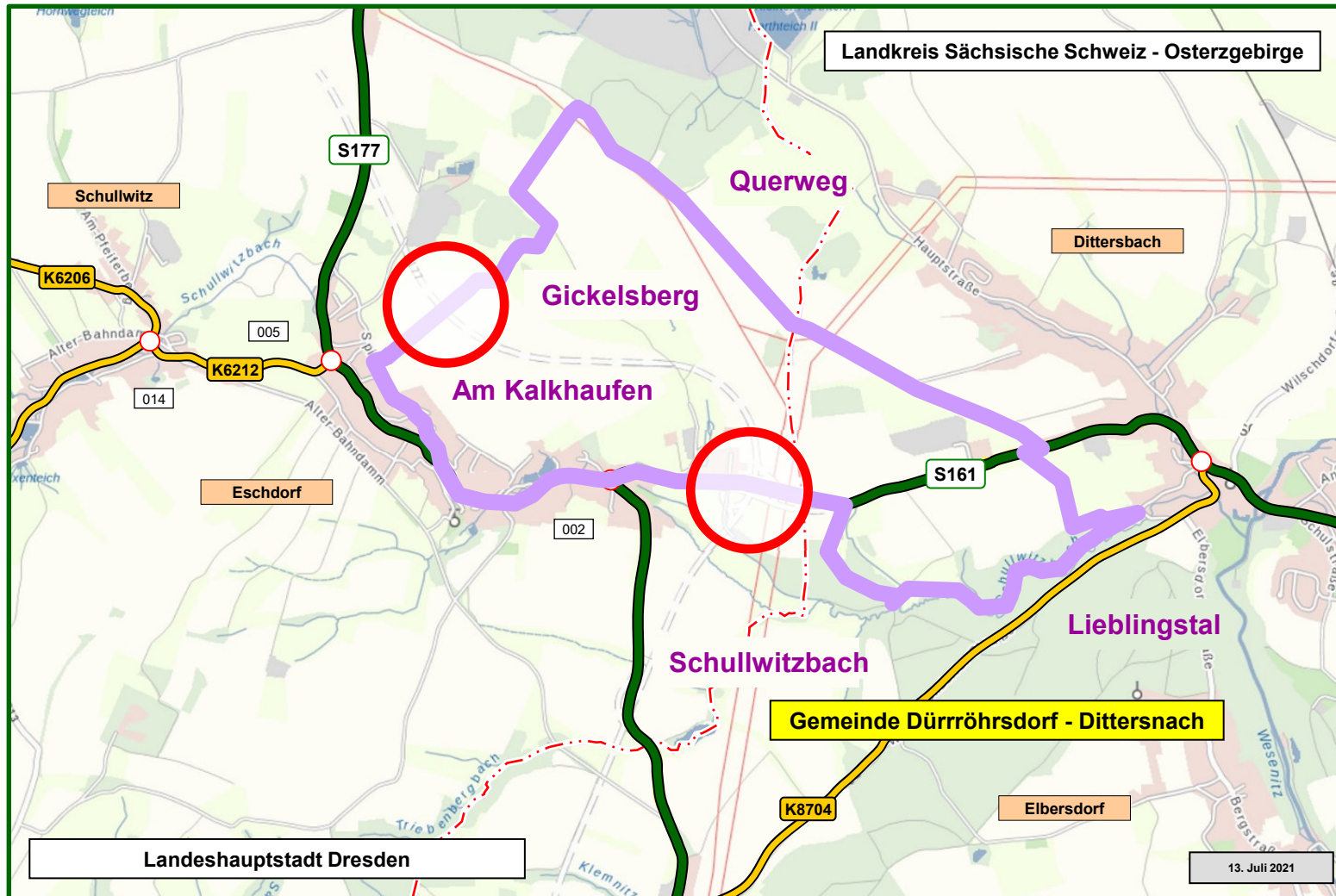
Staatsstraße S 177 - Ortsumgehung Wünschendorf / Eschdorf
Brückenbauwerk BW 10 im Zuge eines Wirtschaftsweges zum Gickelsberg



Staatsstraße S 177 - Ortsumgehung Wünschendorf / Eschdorf
Brückenbauwerk BW 10 im Zuge eines Wirtschaftsweges zum Gickelsberg



Staatsstraße S 177 - Ortsumgehung Wünschendorf / Eschdorf
Querungsstelle - Rossendorfer Wasser - Brückenbauwerk BW 7



Staatsstraße S 177 - Ortsumgehung Wünschendorf / Eschdorf

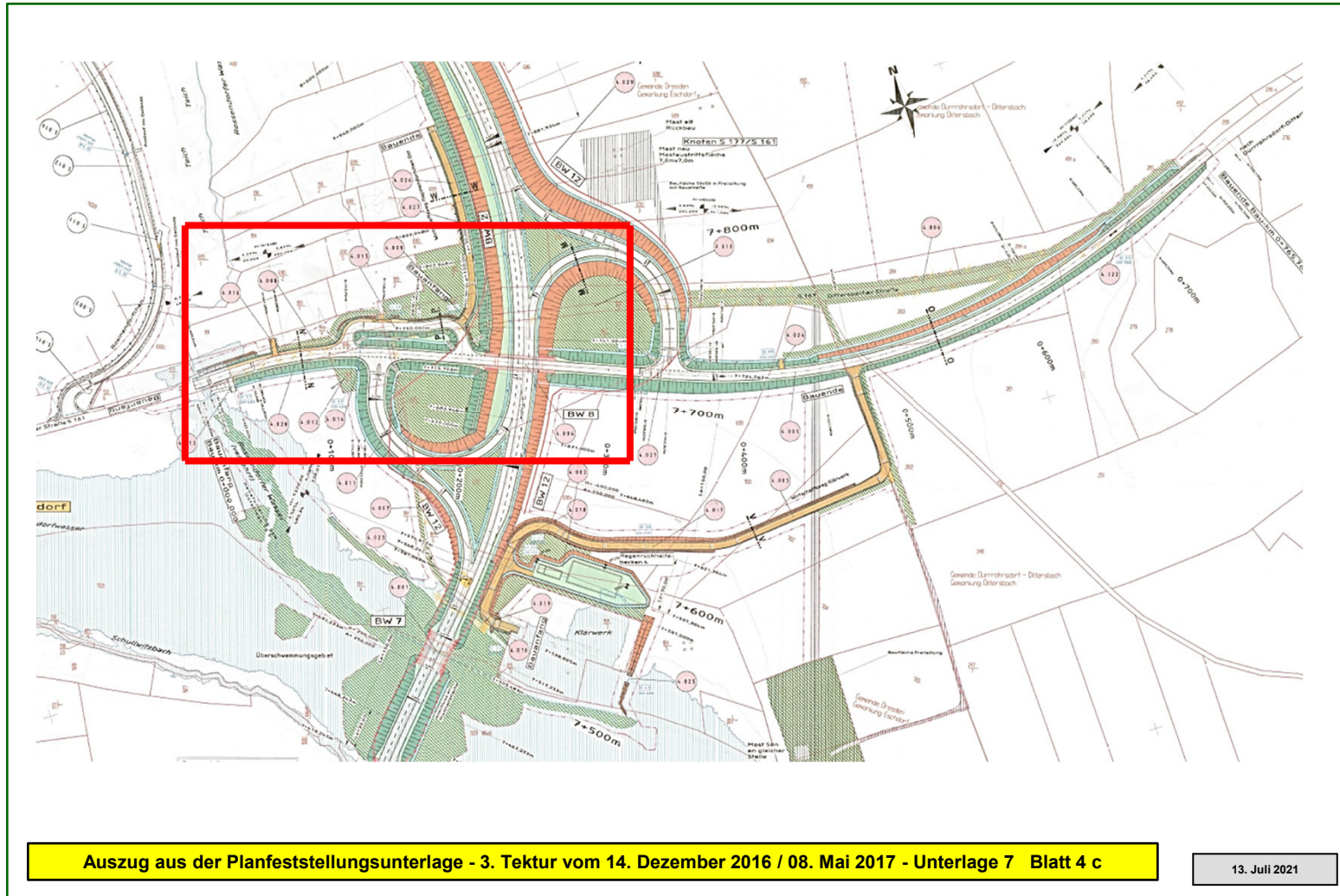
Rundwanderweg - Route 4 (Eschdorf - Gickelsberg - Lieblingstal - Eschdorf)



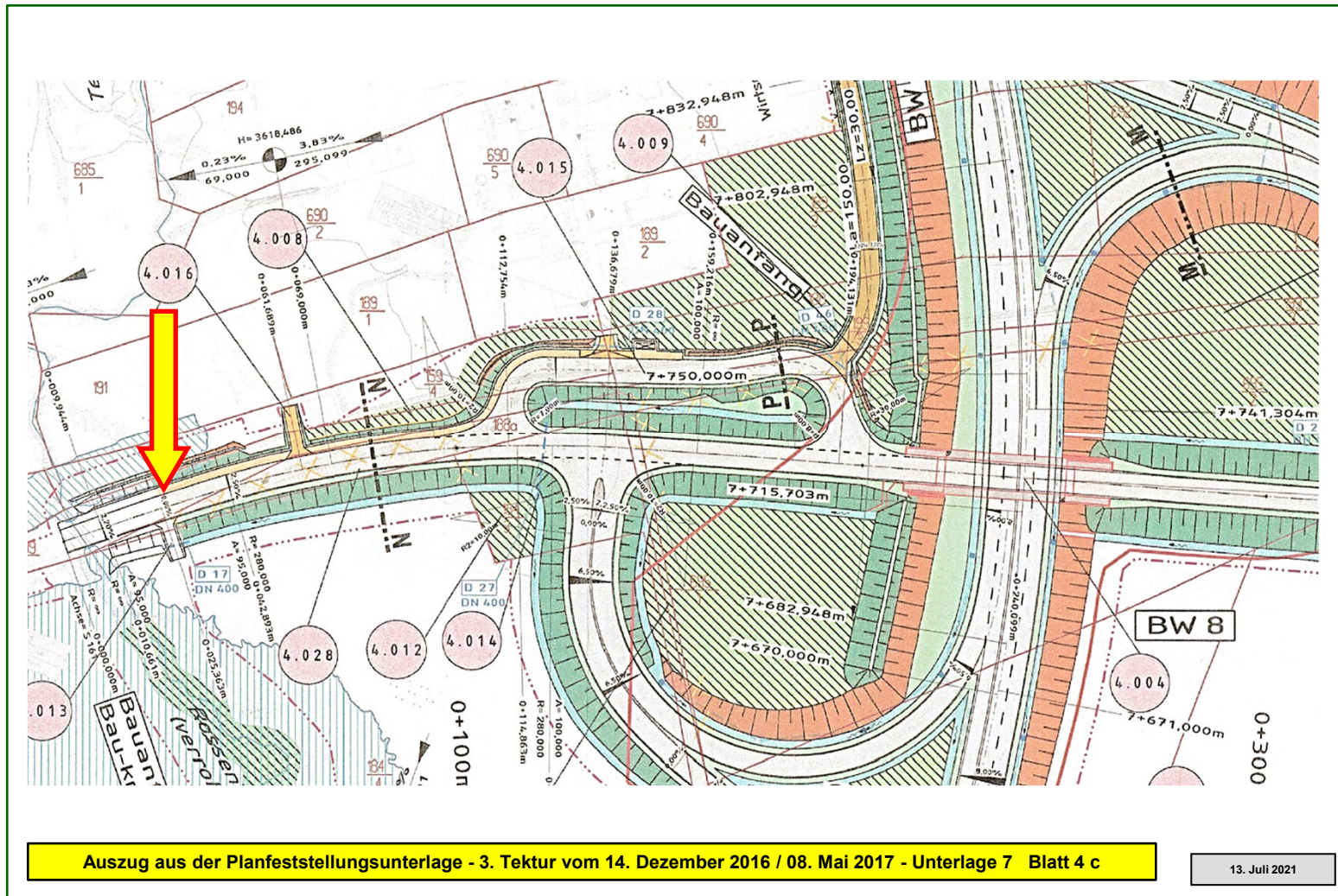
Staatsstraße S 177 - Ortsumgehung Wünschendorf / Eschdorf
Staatsstraße S 161 mit Blick in Richtung Dittersbach



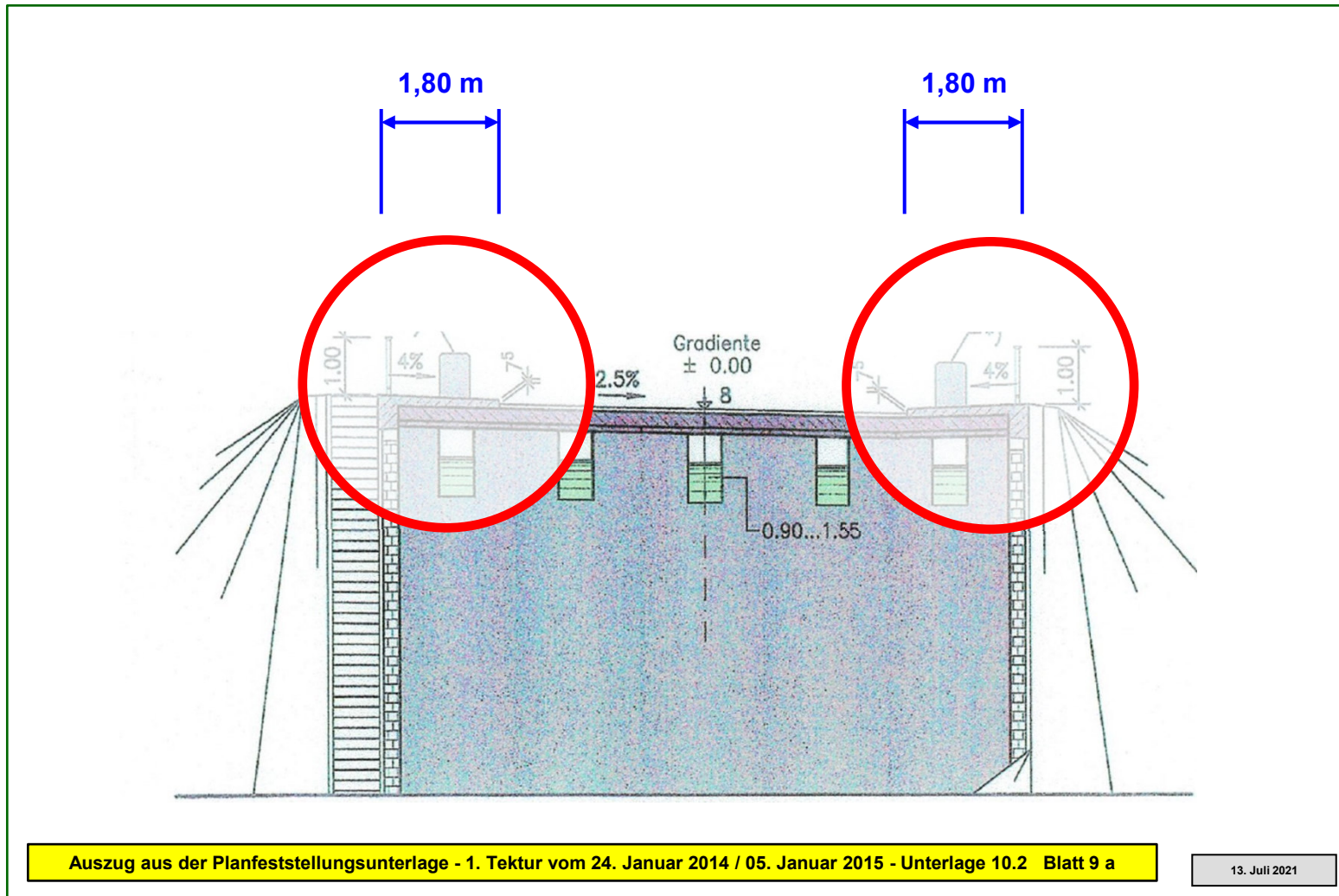
Staatsstraße S 177 - Ortsumgehung Wünschendorf / Eschdorf
Staatsstraße S 161 mit Blick in Richtung Eschdorf



Staatsstraße S 177 - Ortsumgehung Wünschendorf / Eschdorf
Kreuzungspunkt mit der Staatsstraße S 161 östlich Eschdorf



Staatsstraße S 177 - Ortsumgehung Wünschendorf / Eschdorf
Kreuzungspunkt mit der Staatsstraße S 161 östlich Eschdorf



Staatsstraße S 177 - Ortsumgehung Wünschendorf / Eschdorf
Kreuzungspunkt mit der Staatsstraße S 161 östlich Eschdorf

**Landesamt für Straßenbau und Verkehr
Niederlassung Meißen
Heinrich - Heine - Straße 23c
01662 Meißen**

Telefon : 03521 - 7189 - 1900

e - mail : poststelle.nl-meissen@lasuv.sachsen.de